

32 **Rallye** *Villa de*
Granadilla
Trofeo Repsol Grupo González Canarias

ROAD BOOK

LIBRO DE RUTA


14 y 15 de junio de 2024



ÍNDICE

	Página
ÍNDICE _____	A
SIGNOS EMPLEADOS _____	B
SIGNOS E INTERPRETACIÓN _____	C
MAPA GENERAL _____	D
MAPA CON HORARIOS _____	E
PLANO VERIFICACIONES - PARQUE CERRADO - PODIUM EL MÉDANO _____	F
PLANO REAGRUPAMIENTO - PARQUE ASISTENCIAS SAN ISIDRO _____	G
ITINERARIO HORARIO _____	H
PROCEDIMIENTO DE SEGURIDAD EN CASO DE ACCIDENTE _____	I
FUNCIONAMIENTO GPS SEGURIDAD _____	J
SOLICITUD NUEVA SALIDA _____	K
1º SECCIÓN _____	1
• TC1 ATOGO	5
• TC2 FRONTÓN-MARTELA	15
• TC3 CISNERA-CHIMICHE	27
2º SECCIÓN _____	39
• TC4 ATOGO	43
• TC5 FRONTÓN-MARTELA	53
• TC6 CISNERA-CHIMICHE	65
3º SECCIÓN _____	77
• TC7 ATOGO	81
RECORRIDOS ALTERNATIVOS _____	91
• de TC1/TC4 ATOGO a CH2/CH5 Frontón	93
• de TC2/5 FRONTÓN-MARTELA a CH3/6 Cisnera	97
• de TC3/TC6 CISNERA-CHIMICHE a CH3A/6A entrada asistencias	102
• de TC7 ATOGO a CH7A Fin Rallye El Médano	106

SIGNOS EMPLEADOS



Control Horario

28°02'37.2"N 16°36'16.3"W

28°06'37.5"N 16°37'13.4"W

Coordenadas GPS
interactivas
(click para abrir navegación)



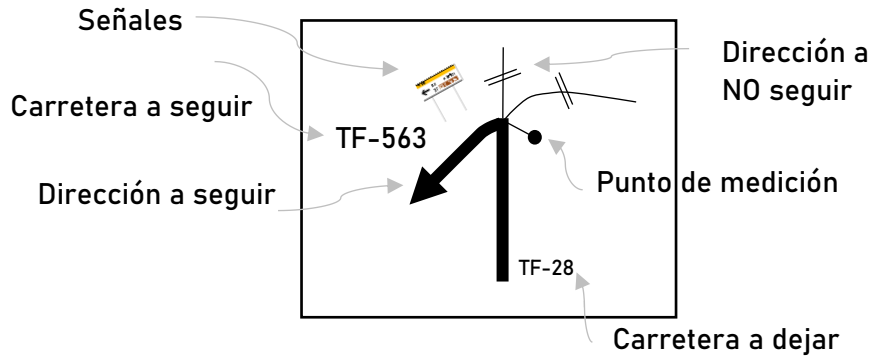
Salida Tramo
Cronometrado



Llegada Tramo
Cronometrado



Control Stop



Marcaje de
neumáticos

MARCAJE
NEUMÁTICOS



Zona de
repostaje

REPOSTAJE



Señales de Tráfico



Ambulancia SVB / SVA



Grúa



Bomberos



Médico



Coche de Seguridad "S"



Radio enlace /
Comisario de Ruta



Casas



Señal de Tráfico al revés



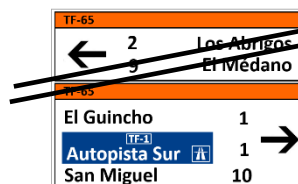
Corte de carretera



Punto km



Señal a seguir



Dirección a NO seguir

Dirección a seguir



Atención



Pasar la página con rapidez



Gasolinera

SIGNOS E INTERPRETACIÓN

Sección 1 TC 1 ATOGO → CH 2 Frontón

Distancia
Total: 20,12 | Parcial: 00,00

DIRECCIÓN
TF-645

INFORMACIONES
Kms. Regresivos: 20,12

Distancia
Total: 02,73 | Parcial: 00,08

DIRECCIÓN
TF-645

INFORMACIONES
Kms. Regresivos: 17,39

Distancia
Total: 02,65 | Parcial: 00,54

DIRECCIÓN
TF-645

INFORMACIONES
Kms. Regresivos: 17,47

Distancia
Total: 01,73 | Parcial: 00,65

DIRECCIÓN
TF-645

INFORMACIONES
Kms. Regresivos: 18,39

Distancia
Total: 01,08 | Parcial: 01,08

DIRECCIÓN
TF-645

INFORMACIONES
Kms. Regresivos: 19,04

Distancia
Total: 00,00 | Parcial: 00,00

DIRECCIÓN
TF-645

INFORMACIONES
Kms. Regresivos: 20,12

Salida TC 1 ATOGO

Carretera a seguir

Km Totales

Km Parciales

Nº viñeta sector

Tiempo a invertir

Velocidad promedio

Km totales sector

Nº tramo

Km hasta final del TC

Km al próximo CH

Línea suprimida menos de 200 m

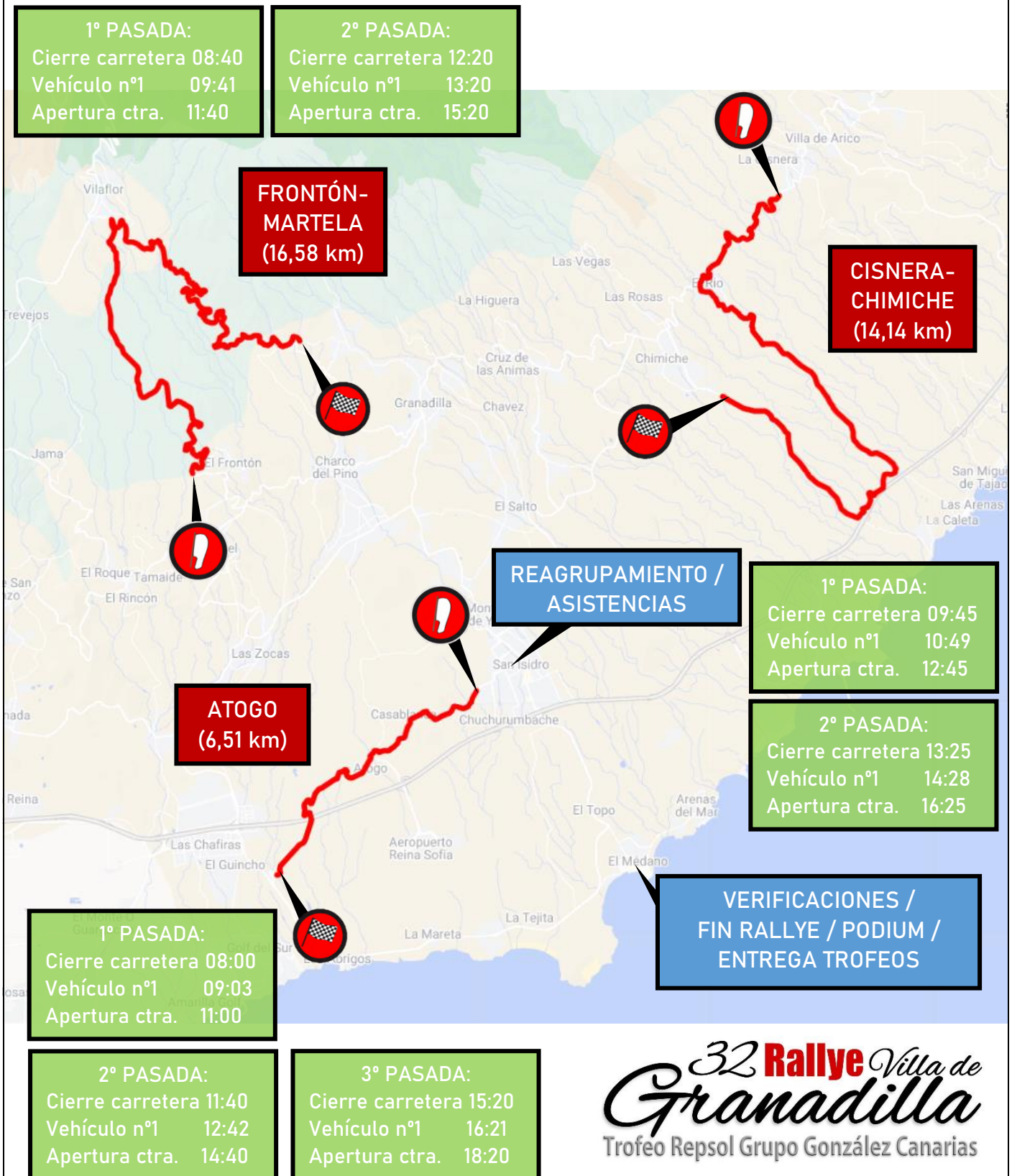
32º Rallye Villa de Granadilla
Trofeo Repsol Grupo González Canarias

32º Rallye Villa de Granadilla

MAPA GENERAL



MAPA CON HORARIOS



PLANO VERIFICACIONES - PARQUE CERRADO - PODIUM EL MÉDANO



32 Rallye Villa de
Granadilla
Trofeo Repsol Grupo González Canarias

PLANO REAGRUPAMIENTO - ASISTENCIAS SAN ISIDRO



ITINERARIO HORARIO

32 Rallye Villa de Granadilla

Trofeo Repsol Grupo González Canarias

Sábado, 15 de junio de 2024

sector	CH/TC	Descripción	km TC	km enlace	km totales	tiempo sector	km/h	hora 1°	
1	CH 0	salida asistencias						8:45	Sección 1
		ZR1 Refuelling				0:10			
	CH 1	Atogo		0,98	0,98	0:05	11,76	9:00	
2	TC 1	ATOGO	6,51			(0:03)		9:03	
	CH 2	Frontón		13,61	20,12	0:35	34,49	9:38	
3	TC 2	FRONTÓN - MARTELA	16,58			(0:03)		9:41	
	CH 3	La Cisnera		35,41	51,99	1:05	47,99	10:46	
4	TC 3	CISNERA - CHIMICHE	14,14			(0:03)		10:49	
	CH 3A	entrada reagrupamiento		12,28	26,42	0:35	45,29	11:24	
	CH 3B	salida reagrup. / entrada asistencias				0:25		11:49	
Zona de Asistencia "A" (0:35)									
5	CH 3C	salida asistencias						12:24	Sección 2
		ZR2 Refuelling				0:10			
	CH 4	Atogo		0,98	0,98	0:05	11,76	12:39	
6	TC 4	ATOGO <TC PLUS>	6,51			(0:03)		12:42	
	CH 5	Frontón		13,61	20,12	0:35	34,49	13:17	
7	TC 5	FRONTÓN - MARTELA	16,58			(0:03)		13:20	
	CH 6	La Cisnera		35,41	51,99	1:05	47,99	14:25	
8	TC 6	CISNERA - CHIMICHE	14,14			(0:03)		14:28	
	CH 6A	entrada reagrupamiento		12,28	26,42	0:35	45,29	15:03	
	CH 6B	salida reagrup. / entrada asistencias				0:25		15:28	
Zona de Asistencia "B" (0:35)									
9	CH 6C	salida asistencias						16:03	Sección 3
		ZR3 Refuelling				0:10			
	CH 7	Atogo		0,98	0,98	0:05	11,76	16:18	
10	TC 7	ATOGO	6,51			(0:03)		16:21	
	CH 7A	Fin Rallye El Médano		9,47	15,98	0:25	38,35	16:46	

KM TOTALES 80,97 135,01 215,98 37,49%

Amanecer 07:07
Anochecer 21:04

PROCEDIMIENTO SEGURIDAD EN CASO DE ACCIDENTE

- Todos los concursantes deberán estar familiarizados con el Reglamento Deportivo de los Rallyes, así como con el Anexo III del Reglamento de Rallyes de Asfalto.
- Cuando haya un cartel “**SOS**” de color rojo es OBLIGATORIO detenerse y prestar asistencia a la tripulación que necesita ayuda. Usted es responsable de ayudar a los accidentados y de asegurarse de que los servicios de seguridad se movilicen lo más rápido posible.
- La primera tripulación que llegue al lugar del accidente debe detenerse e informar al siguiente coche sobre los detalles.
- El siguiente coche deberá llevar la información que se detalla al SIGUIENTE puesto de radio, que podrá ser el control de llegada:
 - Número de competición de la tripulación involucrada
 - Si es que hay y cuantos miembros de la tripulación o personas del público han resultado heridas
 - Si algún miembro de la tripulación o espectador está atrapado dentro o fuera del coche
 - Localización del accidente, citando el cruce más cercano o punto kilométrico más cercano según el Road-Book
 - Cualquier otra información de vital importancia, como por ejemplo agua o fuego
- Los siguientes vehículos deberán detenerse si se muestra el cartel.
- Todos los concursantes que se detengan en un tramo deberán colocar el triángulo rojo por lo menos 50 m antes del lugar en que se ha detenido el coche, incluso si el mismo no se encuentra sobre la calzada.
- Si el equipo abandona el vehículo, deberá dejar la señal de “**OK**” de color verde para que sea visible para otros participantes
- El número de teléfono en caso de emergencia: **638 53 77 80**.
- Todo concursante que se retire del rally deberá informar al "relación con los competidores" y deberá de entregar sus carnets de ruta en el punto de control más cercano lo antes posible.

TELEFONO DE EMERGENCIA: 638 53 77 80

FUNCIONAMIENTO GPS SEGURIDAD



GPS SEGURIDAD Y CRONOMETRAJE

Instrucciones

La pantalla se enciende **automáticamente** en los Tramos y Controles Horarios. En tramos de enlace, reagrupamientos y asistencia **se apaga automáticamente** pero sigue en funcionamiento.

El GPS únicamente se toca para comunicar S.O.S, accidente o avería. También para confirmar la recepción de informaciones y banderas.

FUERA DE LOS TRAMOS PERMANECE APAGADO ES NORMAL

Bandera Roja

En caso de ser avisado de Bandera Roja, debe confirmar su recepción pulsando el botón OK.

(mantener pulsado 1 segundo)



S.O.S.

Pulsar exclusivamente en caso de necesitar auxilio.

(mantener pulsado 1 segundo)



ACCIDENTE O AVERÍA

Pulsar para comunicar el estado de OK y si el vehículo bloquea el paso. *(mantener pulsado 1 segundo)*



DETENCIÓN O BAJA VELOCIDAD

En caso de detención en un tramo, se advertirá de que tiene que comunicar su estado de OK/AVERÍA. *(mantener pulsado 1 segundo)*



Versión 0.30

SOLICITUD NUEVA SALIDA

A/A DIRECTOR DE CARRERA
COMISARIOS DEPORTIVOS

VEHÍCULO N°

Concursante

Licencia n°

Piloto

Licencia n°

Copiloto

Licencia n°

EXPONE:

Que durante el desarrollo de la Prueba, el vehículo participante no ha podido completar una o más secciones, por lo que:

SOLICITO:

En virtud de lo dispuesto en el art. 9.22 del Reglamento Deportivo del Campeonato de Canarias de Rallyes de Asfalto 2024, acogerme a la fórmula de NUEVA SALIDA del equipo en la sección n°: *(marcar con una cruz)*

sección 2 para ir a TC4 ATOGO

sección 3 para ir a TC7 ATOGO

conociendo que sólo podré usar esta fórmula una vez.

En Granadilla de Abona, a las _____ horas del día _____ de junio de 2024

Firma

Nombre y Apellidos de la persona que lo solicita

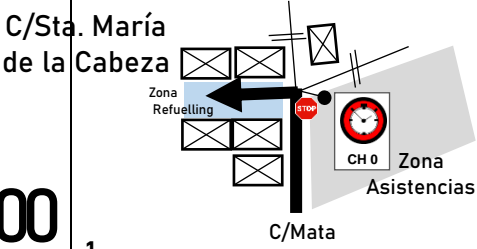

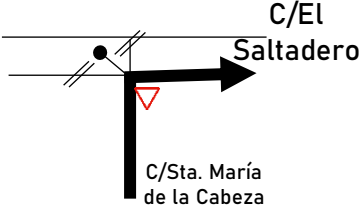
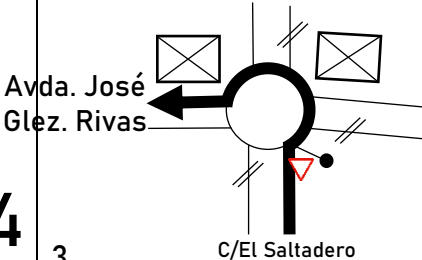
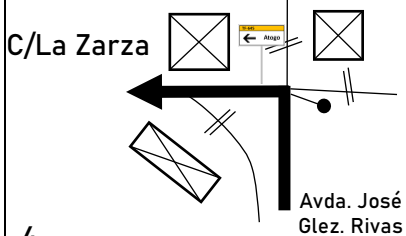
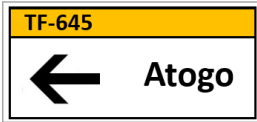
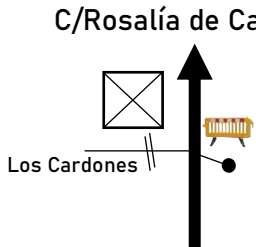
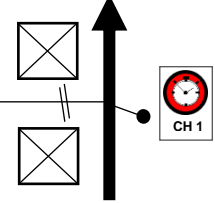

NOTAS:

32 Rallye Villa de
Granadilla
Trofeo Repsol Grupo González Canarias

32 **Rallye** *Villa de*
Granadilla
Trofeo Repsol Grupo González Canarias

1º SECCIÓN

Sección 1	CH 0 SALIDA ASISTENCIAS		→	CH 1 Atogo		Distancia 0,98	Tiempo 5min	Km/h 11,76	Sector 1

Distancia		DIRECCIÓN	INFORMACIONES	Kms. Regresivos
Total	Parcial			
00,00	00,00	1 	28°04'37.5"N 16°33'33.7"W Salida Asistencias 	00,98
00,16	00,16	2 		00,82
00,30	00,14	3 		00,68
00,54	00,24	4 		00,44
00,73	00,19	5 	28°04'32.4"N 16°33'51.0"W Corte Carretera	00,25
00,98	00,25	6 	28°04'28.8"N 16°33'58.9"W Control Horario 	00,00

Sección 1	CH 0 SALIDA ASISTENCIAS →	CH 1 Atogo	Distancia 0,98	Tiempo 5min	Km/h 11,76	Sector 1
---------------------	-------------------------------------	----------------------	--------------------------	-----------------------	----------------------	--------------------

Distancia		DIRECCIÓN	INFORMACIONES	Kms. Regresivos
Total	Parcial			
	+3 min 00,07	<p>TF-645</p>	<p>28°04'27.2"N 16°34'00.7"W</p> <p>Salida TC 1 ATOGO</p>	

TRAMO CRONOMETRADO


32 Rallye Villa de
Granadilla
Trofeo Repsol Grupo González Canarias

TC1 ATOGO

6,51 km

Interrupción del TC:

En caso de interrupción del TC, nueva hora desde el Control Stop:

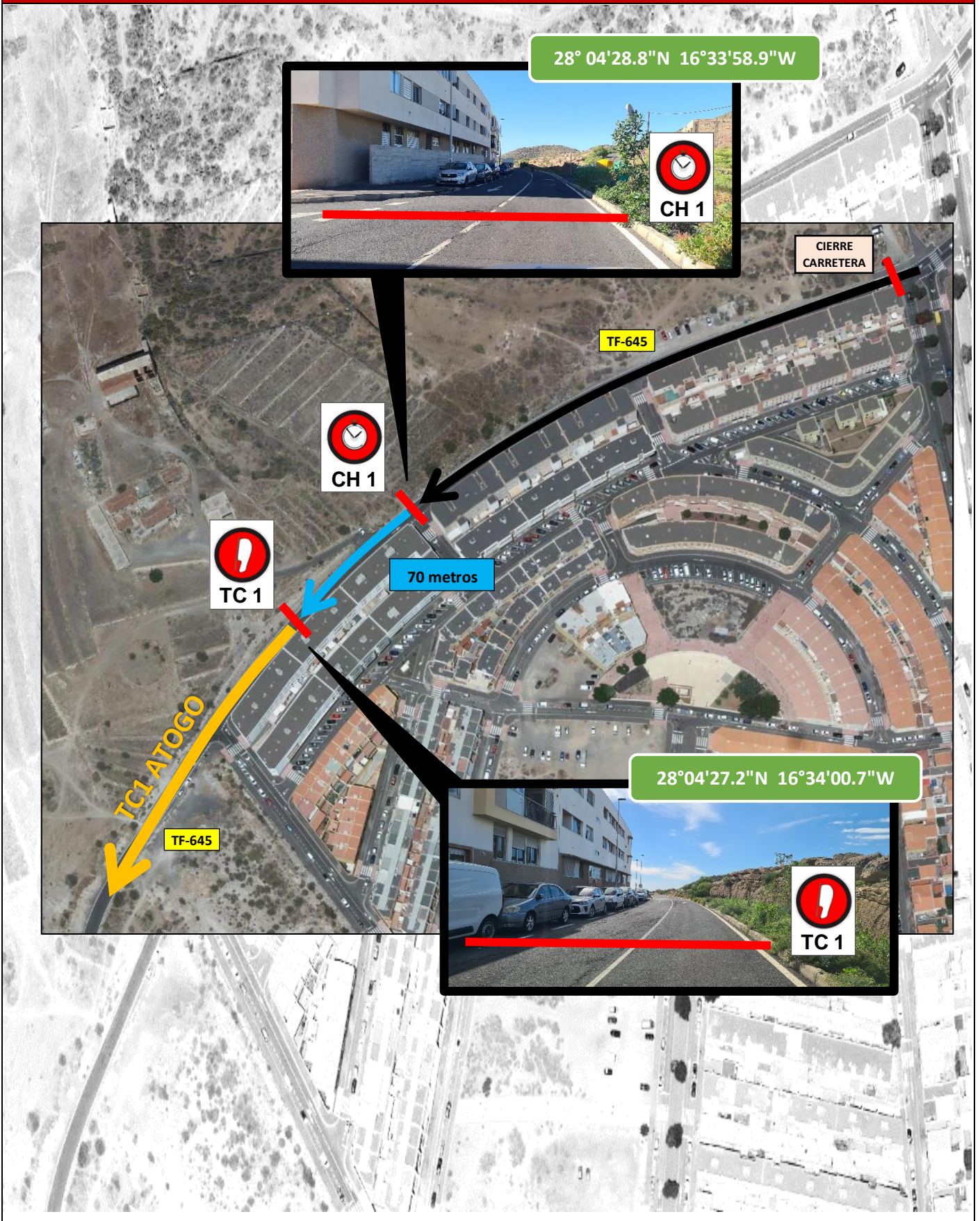


Tiempo 25 min
distancia 13,40 km
(32,16 Km/h)

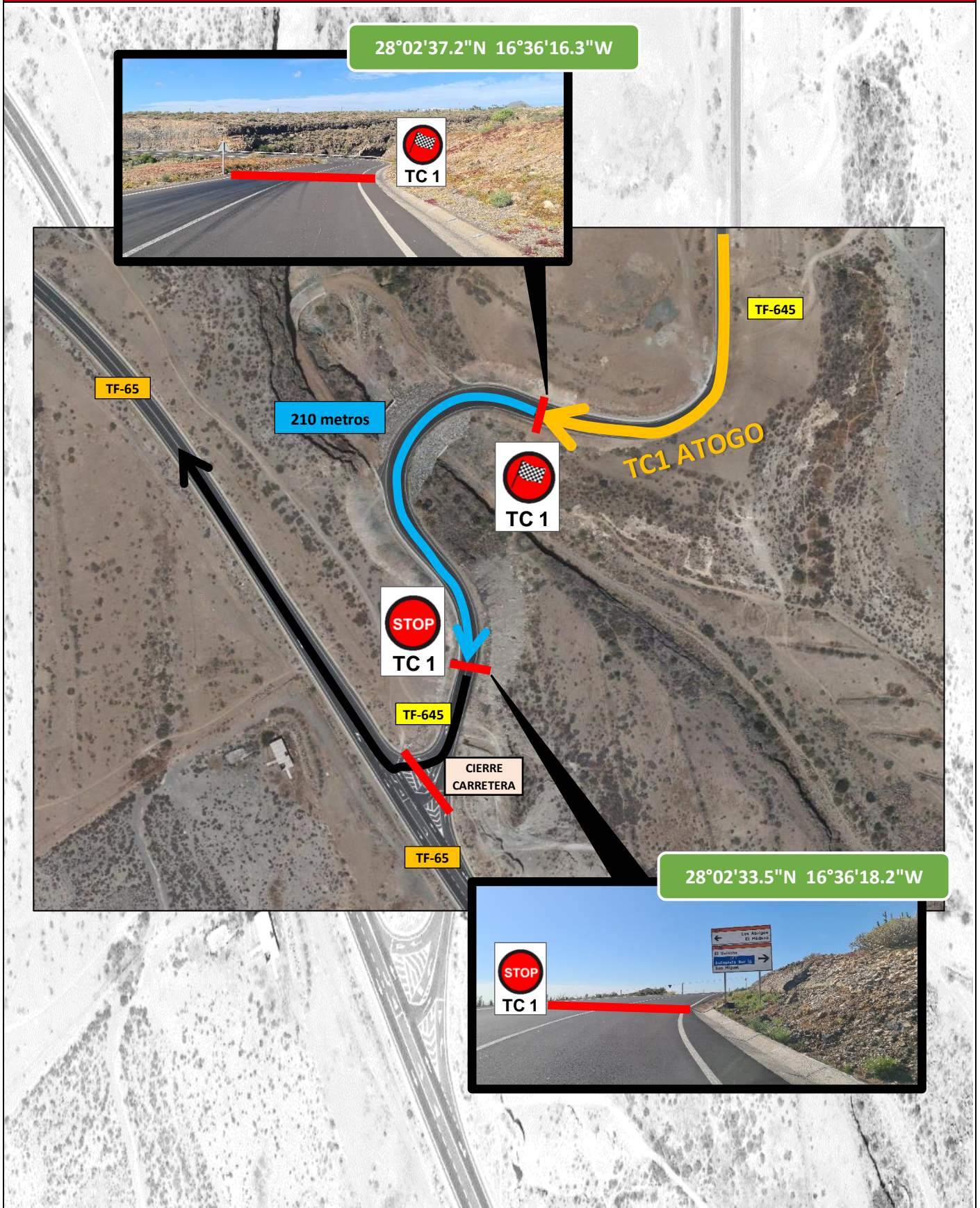
Ruta Alternativa:

En caso de que el tramo sea neutralizado, seguir el recorrido alternativo hasta CH 2 en la página [93](#)

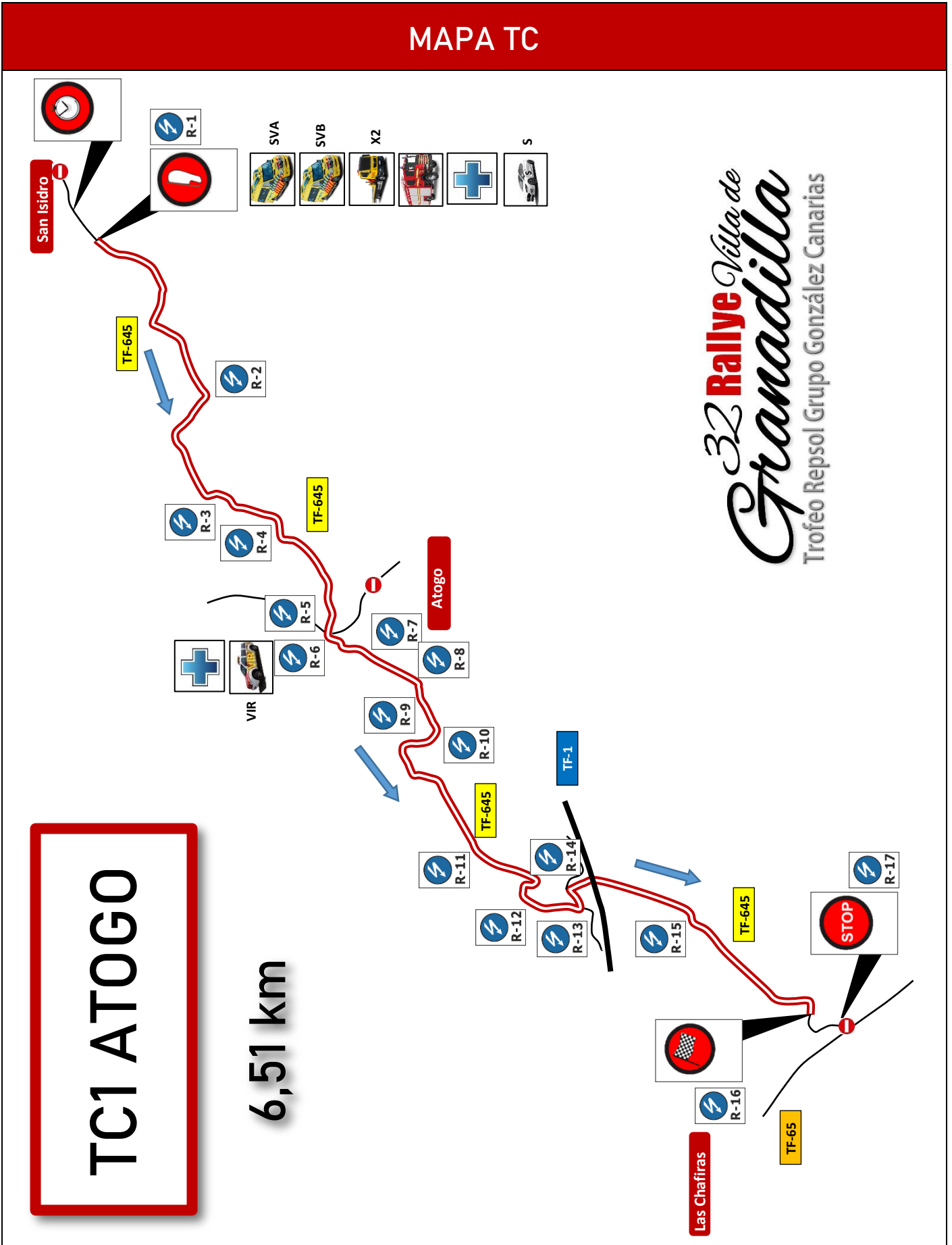
CONTROL HORARIO Y SALIDA



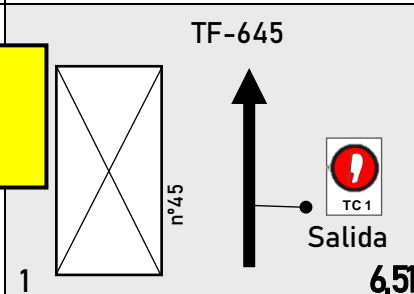


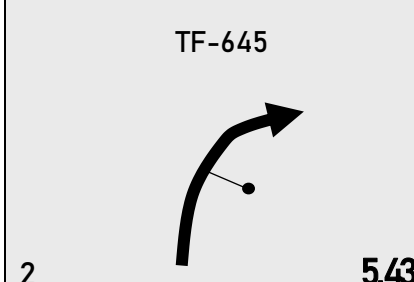

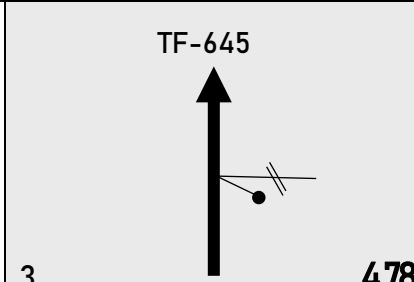

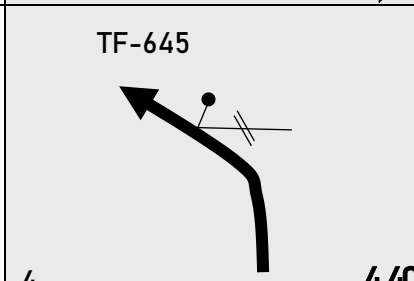

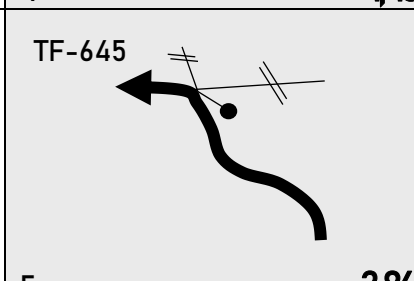

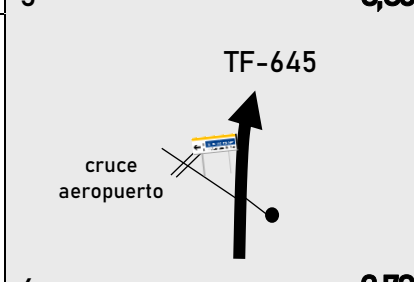

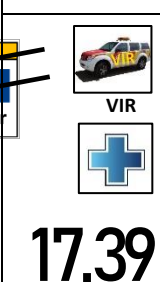
CONTROL DE LLEGADA Y CONTROL STOP



MAPA TC



Sección 1	TC 1 ATOGO	→	CH 2 Frontón	Distancia 20,12	Tiempo 35min	Km/h 34,49	Sector 2
---------------------	---------------	---	-----------------	--------------------	-----------------	---------------	--------------------

Distancia		DIRECCIÓN	INFORMACIONES	Kms. Regresivos SVA, SVB
Total	Parcial			
00,00	00,00	TF-645 	28°04'27.2"N 16°34'00.7"W 	 20,12
01,08	01,08	TF-645 	28°04'09.6"N 16°34'29.5"W 	19,04
01,73	00,65	TF-645 	28°04'07.0"N 16°34'46.3"W 	18,39
02,11	00,38	TF-645 	28°03'57.5"N 16°34'53.7"W 	18,01
02,65	00,54	TF-645 	28°03'51.5"N 16°35'09.5"W 	17,47
02,73	00,08	TF-645 cruce aeropuerto 	28°03'49.5"N 16°35'10.9"W 	 17,39

1

Sección 1	TC 1 ATOGO	→	CH 2 Frontón	Distancia 20,12	Tiempo 35min	Km/h 34,49	Sector 2
---------------------	---------------	---	-----------------	--------------------	-----------------	---------------	--------------------

Distancia		DIRECCIÓN	INFORMACIONES	Kms. Regresivos
Total	Parcial			
02,92	00,19	<p>7 TF-645 3,59</p>	<p>28°03'44.4"N 16°35'13.8"W</p>	17,20
03,08	00,16	<p>8 TF-645 3,43</p>	<p>28°03'39.8"N 16°35'16.8"W</p>	17,04
03,30	00,22	<p>9 TF-645 3,21</p>	<p>28°03'36.3"N 16°35'23.3"W</p>	16,82
03,44	00,14	<p>10 TF-645 3,07</p>	<p>28°03'35.1"N 16°35'27.9"W</p>	16,68
04,15	00,71	<p>11 TF-645 2,36</p>	<p>28°03'30.1"N 16°35'44.3"W</p>	15,97
04,80	00,65	<p>12 TF-645 1,71</p>	<p>28°03'18.6"N 16°35'57.6"W</p>	15,32

1

Sección 1	TC 1 ATOGO	→	CH 2 Frontón	Distancia 20,12	Tiempo 35min	Km/h 34,49	Sector 2
---------------------	---------------	---	-----------------	--------------------	-----------------	---------------	--------------------

Distancia		DIRECCIÓN	INFORMACIONES	Kms. Regresivos
Total	Parcial			
04,98	00,18	<p>TF-645</p> <p>a Las Chafiras</p>	<p>28°03'12.6"N 16°35'57.5"W</p> <p>R-13</p>	15,14
05,08	00,10	<p>TF-645</p> <p>al aeropuerto</p>	<p>28°03'14.5"N 16°35'54.8"W</p> <p>R-14</p>	15,04
05,71	00,63	<p>TF-645</p>	<p>28°02'55.4"N 16°35'58.8"W</p> <p>R-15</p>	14,41
<p>Meta TC 1 ATOGO</p>		<p>TF-645</p> <p>Meta</p>	<p>28°02'37.2"N 16°36'16.3"W</p> <p>R-16</p> <p>TC 1</p>	13,61
06,72	00,21	<p>TF-645</p> <p>C. Stop</p>	<p>28°02'33.5"N 16°36'18.2"W</p> <p>Control Stop</p> <p>TC 1</p> <p>R-17</p>	13,40
06,78	00,06	<p>TF-65</p> <p>TF-645</p> <p>TF-65</p>	<p>28°02'31.7"N 16°36'18.7"W</p> <p>Corte Carretera</p> <p>TF-65</p> <p>TF-65</p>	13,34



Sección 1	TC 1 ATOGO	→	CH 2 Frontón	Distancia 20,12	Tiempo 35min	Km/h 34,49	Sector 2
---------------------	---------------	---	-----------------	--------------------	-----------------	---------------	--------------------

Distancia		DIRECCIÓN	INFORMACIONES	Kms. Regresivos
Total	Parcial			
07,94	01,16	19 		12,18
08,12	00,18	20 		12,00
08,67	00,55	21 		11,45
10,55	01,88	22 		09,57
13,08	02,53	23 	REPSOL Las Zocas 	07,04
16,90	03,82	24 		03,22

Sección 1	TC 1 ATOGO	→	CH 2 Frontón	Distancia 20,12	Tiempo 35min	Km/h 34,49	Sector 2
---------------------	----------------------	---	------------------------	---------------------------	------------------------	----------------------	---------------------------

Distancia		DIRECCIÓN	INFORMACIONES	Kms. Regresivos
Total	Parcial			
18,09	01,19	25 		02,03
19,51	01,42	26 	28°06'38.3"N 16°36'51.4"W Corte Carretera 	00,61
20,12	00,61	27 	28°06'35.9"N 16°37'11.0"W Control Horario 	00,00
+3 min	00,08	28 	28°06'37.5"N 16°37'13.4"W Salida TC 2 FRONTÓN-MARTELA 	

TRAMO CRONOMETRADO

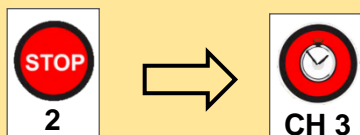
32 Rallye Villa de
Granadilla
Trofeo Repsol Grupo González Canarias

**TC2 FRONTÓN -
MARTELA**

16,58 km

Interrupción del TC:

En caso de interrupción del TC, nueva hora desde el Control Stop:

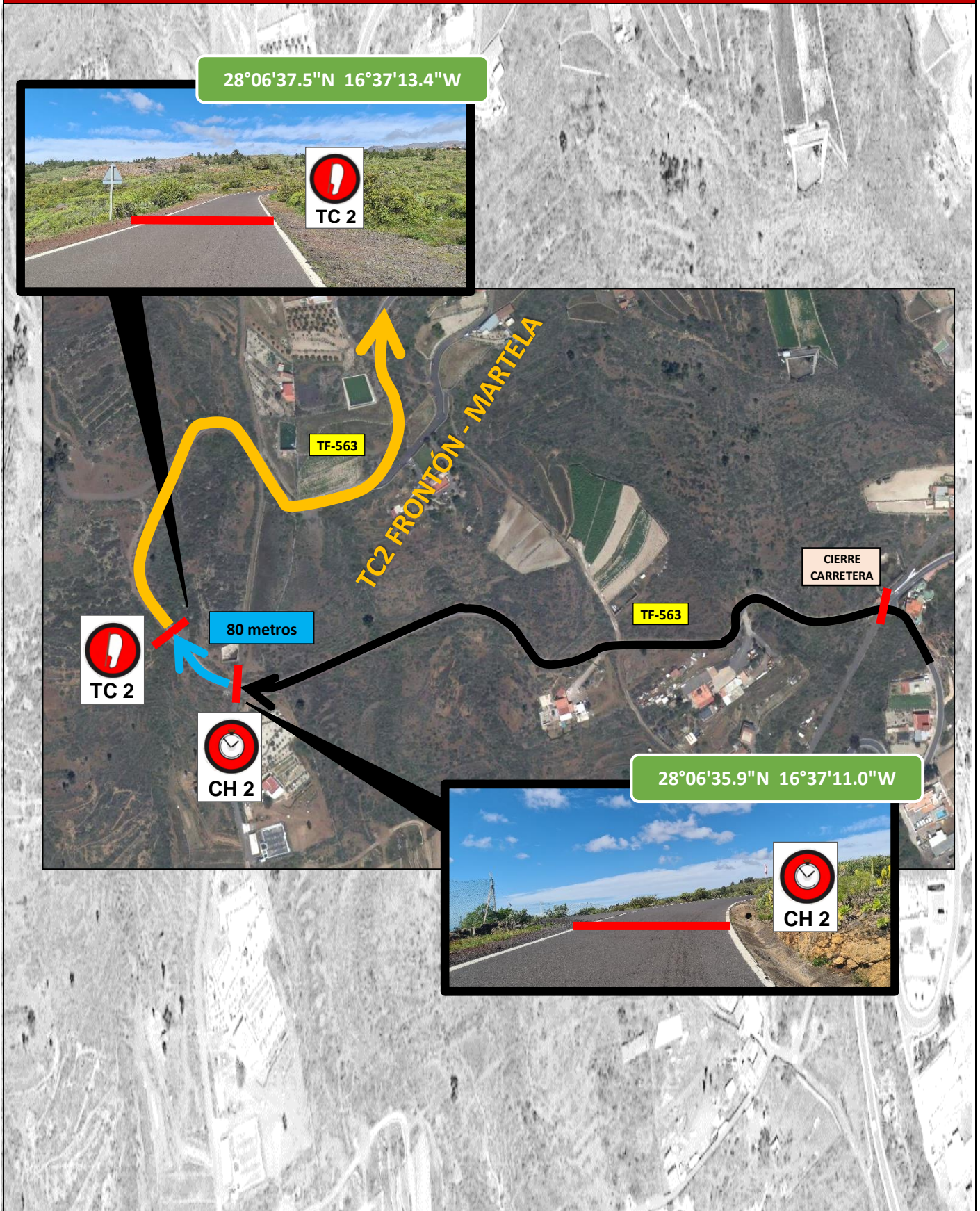


Tiempo 45 min
distancia 35,00 km
(46,67 Km/h)

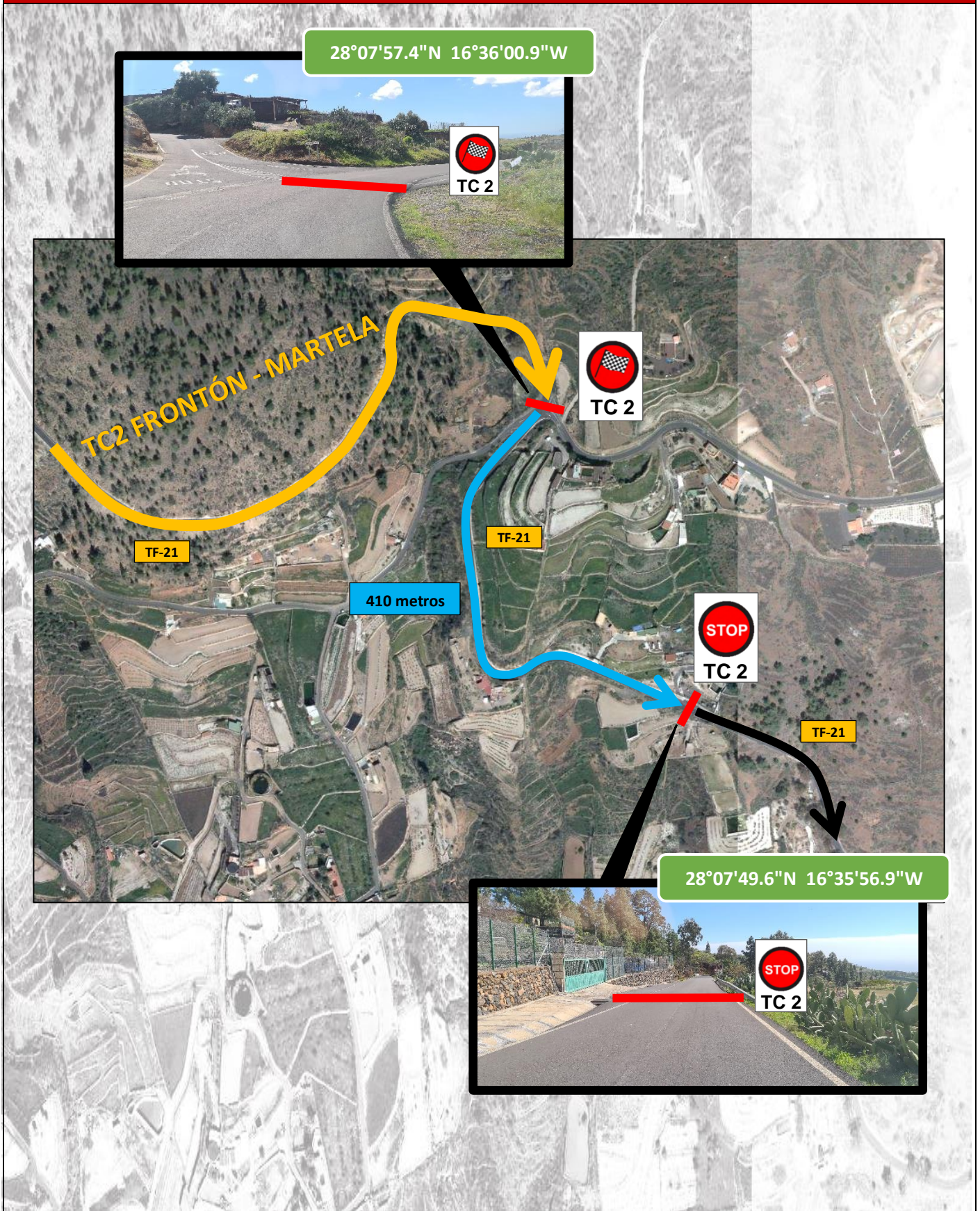
Ruta Alternativa:

En caso de que el tramo sea neutralizado, seguir el recorrido alternativo hasta CH 3 en la página 97

CONTROL HORARIO Y SALIDA



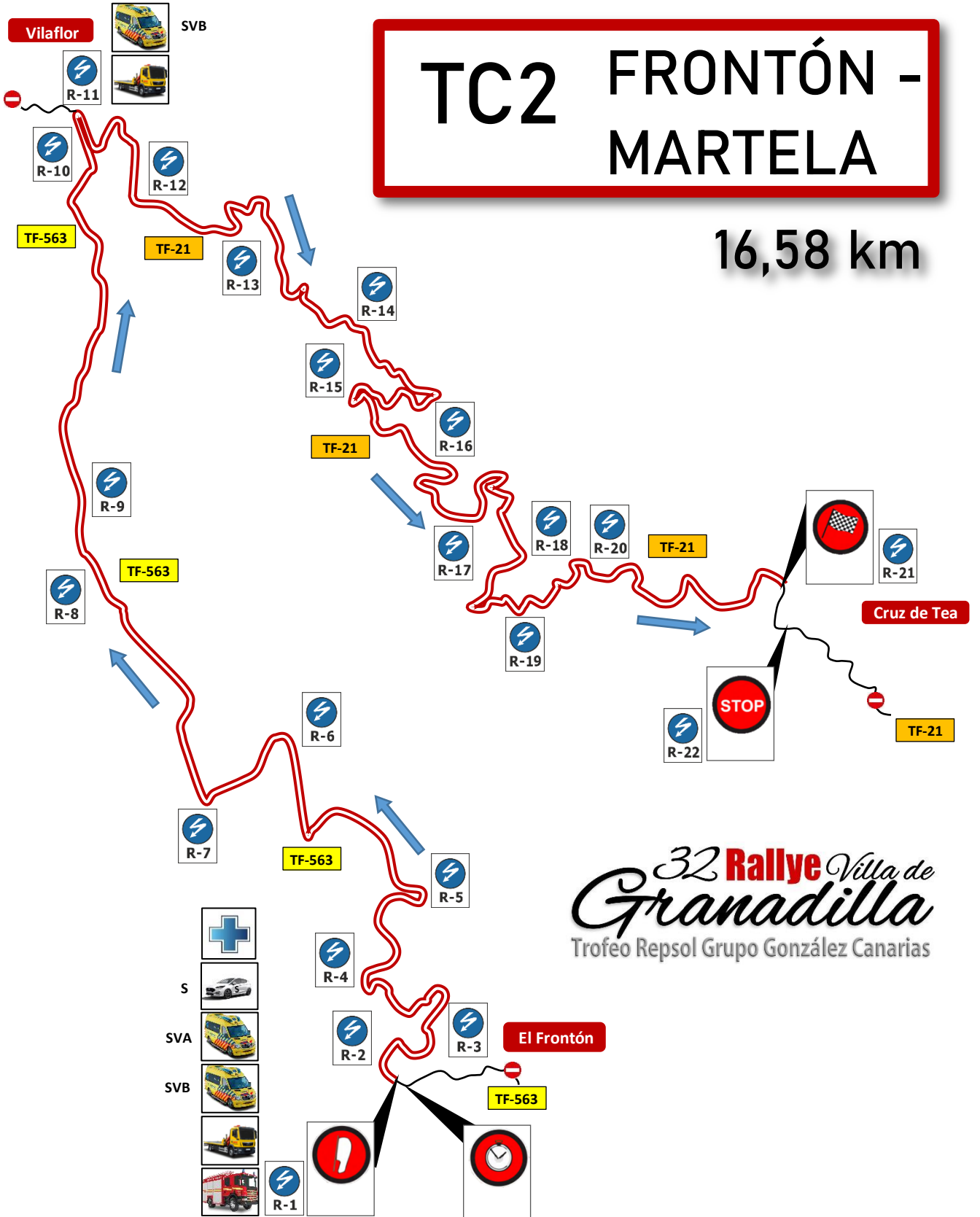
CONTROL DE LLEGADA Y CONTROL STOP



MAPA TC

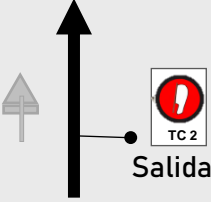



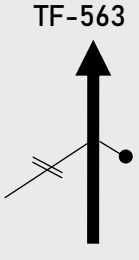

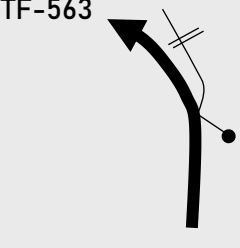

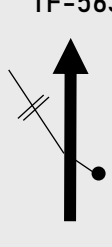

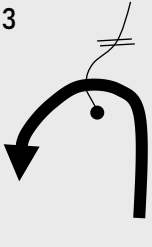

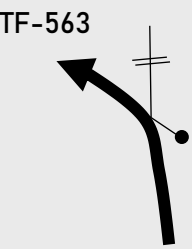

TC2 FRONTÓN - MARTELA

16,58 km



32 Rallye Villa de Granadilla
Trofeo Repsol Grupo González Canarias

Sección 1	TC 2 FRONTÓN-MARTELA	→	CH 3 La Cisnera	Distancia 51,99	Tiempo 65min	Km/h 47,99	Sector 3
---------------------	--------------------------------	---	---------------------------	---------------------------	------------------------	----------------------	---------------------------

Distancia		DIRECCIÓN	INFORMACIONES	Kms. Regresivos SVA,SVB
Total	Parcial			
Salida TC 2 FRONTÓN-MARTELA		TF-563 	28°06'37.5"N 16°37'13.4"W 	  51,99
00,00	00,00			
00,14	00,14	TF-563 	28°06'41.8"N 16°37'13.6"W 	51,85
00,37	00,23	TF-563 	28°06'41.7"N 16°37'06.9"W 	51,62
01,39	01,02	TF-563 	28°06'54.5"N 16°37'18.3"W 	50,60
02,11	00,72	TF-563 	28°07'06.2"N 16°37'08.1"W 	49,88
03,43	01,32	TF-563 	28°07'32.0"N 16°37'31.5"W 	48,56

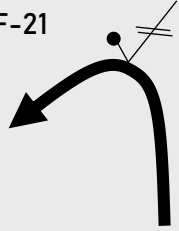








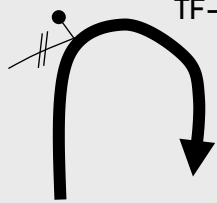


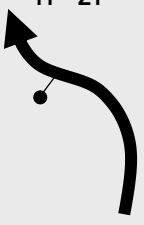


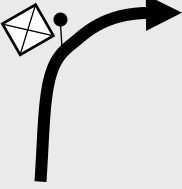


2

Sección 1	TC 2 FRONTÓN-MARTELA	→	CH 3 La Cisnera	Distancia 51,99	Tiempo 65min	Km/h 47,99	Sector 3
---------------------	--------------------------------	---	---------------------------	---------------------------	------------------------	----------------------	---------------------------

2

Distancia		DIRECCIÓN	INFORMACIONES	Kms. Regresivos
Total	Parcial			
04,01	00,58	<p>TF-563 12,57</p>	<p>28°07'23.2"N 16°37'47.3"W</p> <p>R-7</p>	47,98
05,44	01,43	<p>TF-563 11,14</p>	<p>28°08'02.2"N 16°38'08.3"W</p> <p>R-8</p>	46,55
06,39	00,95	<p>TF-563 10,19</p>	<p>28°08'31.2"N 16°38'07.4"W</p> <p>R-9</p>	45,60
07,46	01,07	<p>TF-563 9,12</p>	<p>28°09'02.3"N 16°38'06.3"W</p> <p>R-10</p>	44,53
07,72	00,26	<p>TF-21 TF-563 x TF-21 TF-563 TF-21 8,86</p>	<p>28°09'10.5"N 16°38'08.6"W</p> <p>R-11</p>	<p>SVB</p> <p>44,27</p>
08,54	00,82	<p>TF-21 8,04</p>	<p>28°08'56.9"N 16°37'57.5"W</p> <p>R-12</p>	43,45

Sección 1	TC 2 FRONTÓN-MARTELA	→	CH 3 La Cisnera	Distancia 51,99	Tiempo 65min	Km/h 47,99	Sector 3
---------------------	--------------------------------	---	---------------------------	---------------------------	------------------------	----------------------	---------------------------

Distancia		DIRECCIÓN	INFORMACIONES	Kms. Regresivos
Total	Parcial			
09,05	00,51	TF-21  13 7,53	28°08'52.6"N 16°37'40.6"W  	42,94
10,43	01,38	TF-21  14 6,15	28°08'37.4"N 16°37'18.5"W  	41,56
11,60	01,17	TF-21  15 4,98	28°08'28.4"N 16°37'19.3"W  	40,39
12,43	00,83	TF-21  16 4,15	28°08'16.1"N 16°37'02.4"W  	39,56
13,16	00,73	TF-21  17 3,42	28°08'11.3"N 16°36'57.6"W  	38,83
13,89	00,73	TF-21  18 2,69	28°08'02.0"N 16°36'49.8"W  	38,10

2

Sección 1	TC 2 FRONTÓN-MARTELA	→	CH 3 La Cisnera	Distancia 51,99	Tiempo 65min	Km/h 47,99	Sector 3
---------------------	--------------------------------	---	---------------------------	---------------------------	------------------------	----------------------	---------------------------

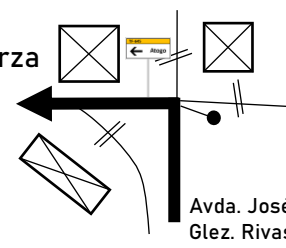
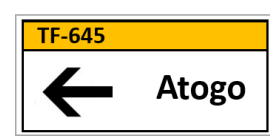
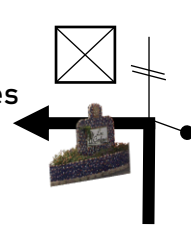

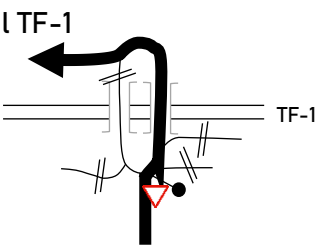
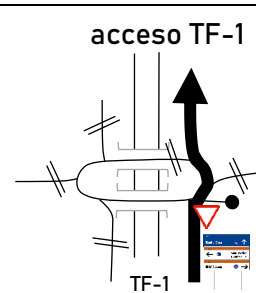
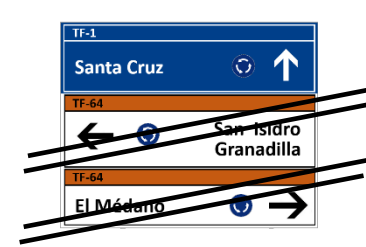
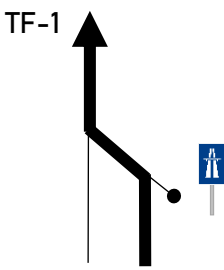

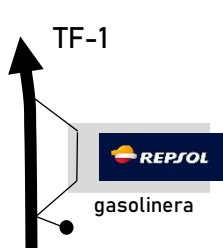

Distancia		DIRECCIÓN	INFORMACIONES	Kms. Regresivos
Total	Parcial			
14,61	00,72	TF-21 	28°07'53.5"N 16°36'49.4"W 	37,38
15,30	00,69	TF-21 	28°08'00.3"N 16°36'31.7"W 	36,69
Meta TC 2 FRONTÓN-MARTELA		a Cruz de Tea TF-21 	28°07'57.4"N 16°36'00.9"W 	35,41
		TF-21 	28°07'49.6"N 16°35'56.9"W Control Stop 	35,00
17,61	00,62	TF-21 	28°07'38.0"N 16°35'43.7"W Corte Carretera	34,38
20,65	03,04	C/El Calvario (TF-28) TF-21 		31,34

2

Sección 1	TC 2 FRONTÓN-MARTELA	CH 3 La Cisnera	Distancia 51,99	Tiempo 65min	Km/h 47,99	Sector 3
---------------------	--------------------------------	---------------------------	---------------------------	------------------------	----------------------	---------------------------

Distancia		DIRECCIÓN	INFORMACIONES	Kms. Regresivos
Total	Parcial			
20,76	00,11	<p>Avda. Fundador Gonzalo Glez. (TF-64)</p> <p>C/El Calvario (TF-28)</p> <p>25</p>		31,23
22,51	01,75	<p>TF-64</p> <p>26</p>		29,48
26,05	03,54	<p>TF-64</p> <p>27</p>		25,94
26,18	00,13	<p>C/Deportes</p> <p>Terrero Lucha</p> <p>TF-64</p> <p>28</p>	<p>Terrero de Lucha <i>Pollito de la Barriada</i></p>	25,81
26,45	00,27	<p>C/Garóe</p> <p>Campo fútbol</p> <p>C/Deportes</p> <p>29</p>		25,54
26,89	00,44	<p>Avda. José Glez. Rivas</p> <p>Ferretería</p> <p>C/Garóe</p> <p>30</p>		25,10

Sección 1	TC 2 FRONTÓN-MARTELA	→	CH 3 La Cisnera	Distancia 51,99	Tiempo 65min	Km/h 47,99	Sector 3
---------------------	--------------------------------	---	---------------------------	---------------------------	------------------------	----------------------	---------------------------

Distancia		DIRECCIÓN	INFORMACIONES	Kms. Regresivos
Total	Parcial			
27,10	00,21	C/La Zarza  31 Avda. José Glez. Rivas		24,89
27,28	00,18	Los Cardones  32	 Los Cardones	24,71
28,09	00,81	ramal TF-1  33		23,90
28,96	00,87	acceso TF-1  34		23,03
29,33	00,37	TF-1  35		22,66
30,85	01,52	TF-1  36 gasolinera	REPSOL Chasnera 	21,14

Sección 1	TC 2 FRONTÓN-MARTELA	→	CH 3 La Cisnera	Distancia 51,99	Tiempo 65min	Km/h 47,99	Sector 3
---------------------	--------------------------------	---	---------------------------	---------------------------	------------------------	----------------------	---------------------------

Distancia		DIRECCIÓN	INFORMACIONES	Kms. Regresivos
Total	Parcial			
42,67	11,82	37 		09,32
43,02	00,35	38 		08,97
43,13	00,11	39 		08,86
49,75	06,62	40 		02,24
51,52	01,77	41 	28°09'35.9"N 16°30'19.4"W Corte Carretera	00,47
51,99	00,47	42 	28°09'28.5"N 16°30'27.7"W Control Horario 	00,00

Sección 1	TC 2 FRONTÓN-MARTELA	→	CH 3 La Cisnera	Distancia 51,99	Tiempo 65min	Km/h 47,99	Sector 3
---------------------	--------------------------------	---	---------------------------	---------------------------	------------------------	----------------------	---------------------------

Distancia		DIRECCIÓN	INFORMACIONES	Kms. Regresivos
Total	Parcial			
	+3 min 00,24	<p>TF-28</p>	<p>28°06'37.5"N 16°37'13.4"W</p> <p>Salida TC 3 CISNERA-CHIMICHE</p>	

TRAMO CRONOMETRADO

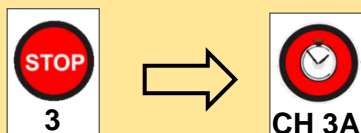
32 Rallye Villa de
Granadilla
Trofeo Repsol Grupo González Canarias

**TC3 CISNERA -
CHIMICHE**

14,14 km

Interrupción del TC:

En caso de interrupción del TC, nueva hora desde el Control Stop:

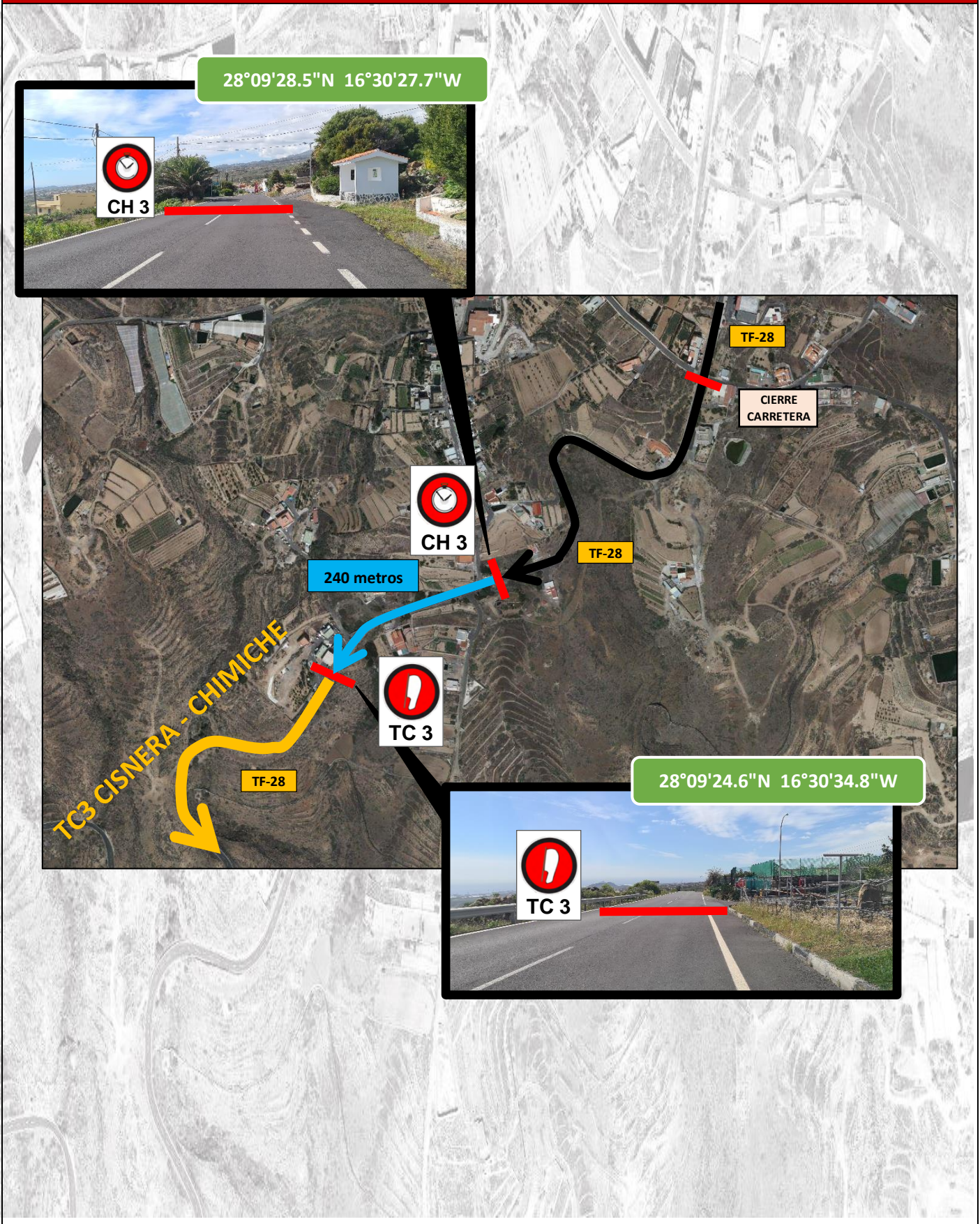


Tiempo 20 min
distancia 12,22 km
(36,66 Km/h)

Ruta Alternativa:

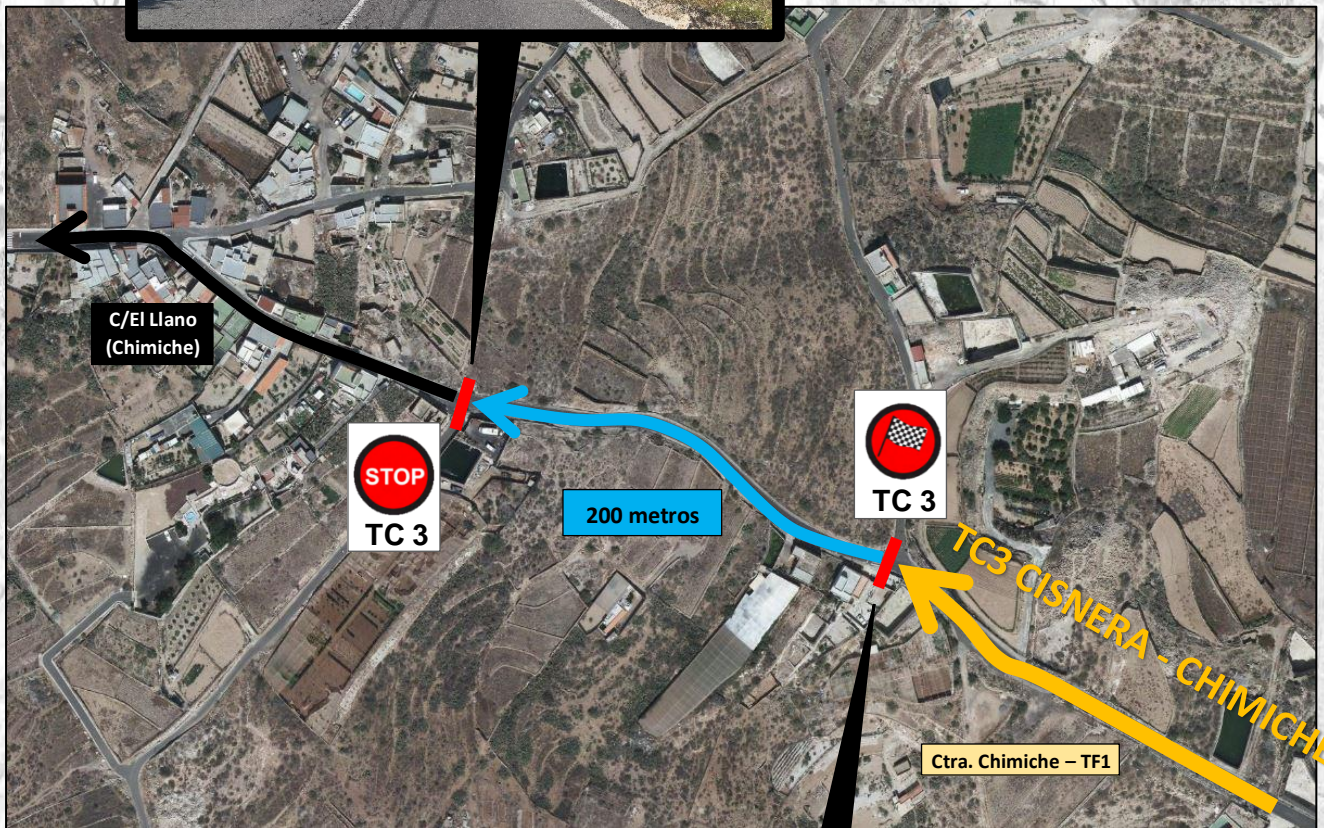

En caso de que el tramo sea neutralizado, seguir el recorrido alternativo hasta CH 3A en la página [102](#)

CONTROL HORARIO Y SALIDA



CONTROL DE LLEGADA Y CONTROL STOP

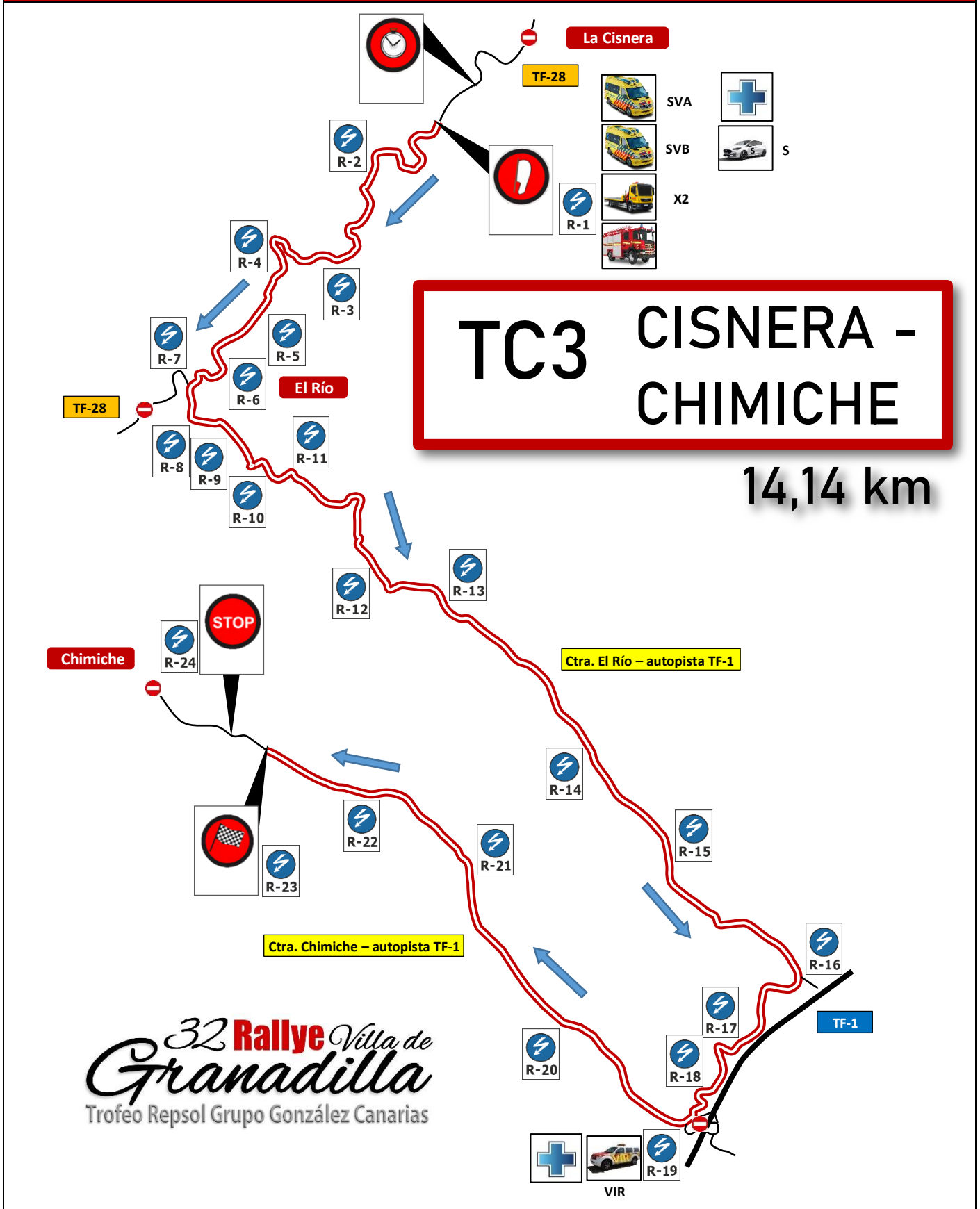
28°07'26.2"N 16°31'19.5"W



28°07'24.2"N 16°31'13.0"W



MAPA TC



TC3 CISNERA - CHIMICHE

14,14 km

32 Rallye Villa de
Granadilla
Trofeo Repsol Grupo González Canarias

Sección 1	TC 3 CISNERA-CHIMICHE	→	CH 3A ENTRADA REAGRUPAMIENTO	Distancia 26,42	Tiempo 35min	Km/h 45,29	Sector 4
---------------------	---------------------------------	---	---	---------------------------	------------------------	----------------------	---------------------------

Distancia		DIRECCIÓN	INFORMACIONES	Kms. Regresivos SVA,SVB
Total	Parcial			
00,00	00,00	<p>TF-28</p> <p>Salida</p> <p>gasolinera</p> <p>14,14</p>	<p>28°09'24.6"N 16°30'34.8"W</p> <p>R-1</p> <p>TC 3</p>	<p>26,42</p>
00,78	00,78	<p>TF-28</p> <p>13,36</p>	<p>28°09'17.4"N 16°30'49.2"W</p> <p>R-2</p>	25,64
01,51	00,73	<p>TF-28</p> <p>12,63</p>	<p>28°08'58.0"N 16°30'56.0"W</p> <p>R-3</p>	24,91
02,14	00,63	<p>TF-28</p> <p>12,00</p>	<p>28°08'57.5"N 16°31'08.8"W</p> <p>R-4</p>	24,28
02,51	00,37	<p>TF-28</p> <p>C/ La Quinta</p> <p>11,63</p>	<p>28°08'47.0"N 16°31'14.2"W</p> <p>R-5</p>	23,91
02,98	00,47	<p>TF-28</p> <p>C/ San Bartolomé</p> <p>plaza</p> <p>Iglesia El Río</p> <p>C/ San Bartolomé</p> <p>11,16</p>	<p>28°08'35.8"N 16°31'21.6"W</p> <p>R-6</p>	23,44

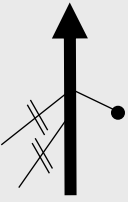

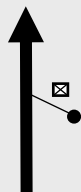

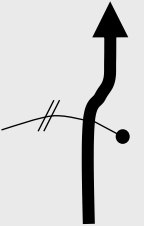

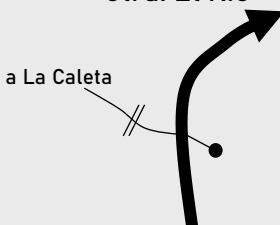





3

Sección 1	TC 3 CISNERA-CHIMICHE	→	CH 3A ENTRADA REAGRUPAMIENTO	Distancia 26,42	Tiempo 35min	Km/h 45,29	Sector 4
---------------------	---------------------------------	---	---	---------------------------	------------------------	----------------------	---------------------------

Distancia		DIRECCIÓN	INFORMACIONES	Kms. Regresivos
Total	Parcial			
03,30	00,32	<p>C/El Pino</p> <p>TF-28</p> <p>10,84</p>	<p>28°08'32.3"N 16°31'29.1"W</p> <p>R-7 !!! TF-28 x C/El Pino</p>	23,12
03,46	00,16	<p>C/El Pino</p> <p>10,68</p>	<p>28°08'26.9"N 16°31'28.1"W</p> <p>R-8</p>	22,96
03,63	00,17	<p>C/ Bastián</p> <p>C/El Pino</p> <p>10,51</p>	<p>28°08'26.8"N 16°31'22.0"W</p> <p>R-9 C/El Pino x C/Bastián</p>	22,79
03,95	00,32	<p>C/ Bastián</p> <p>10,19</p>	<p>28°08'18.1"N 16°31'15.7"W</p> <p>R-10</p>	22,47
04,27	00,32	<p>Ctra. El Río - autopista TF1</p> <p>C/ Bastián</p> <p>9,87</p>	<p>28°08'17.5"N 16°31'07.4"W</p> <p>R-11 C/Bastián x Ctra. El Río - TF1</p>	22,15
05,16	00,89	<p>Ctra. El Río - TF1</p> <p>8,98</p>	<p>28°08'00.6"N 16°30'51.0"W</p> <p>R-12</p>	21,26

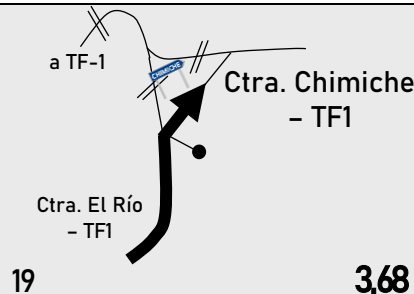


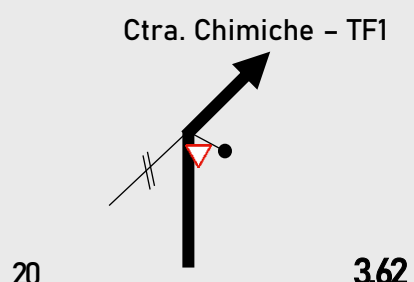

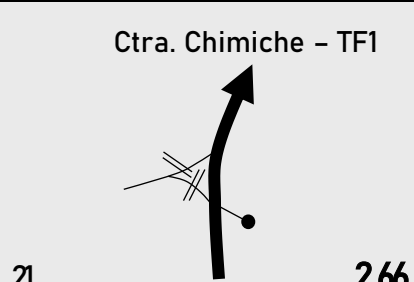


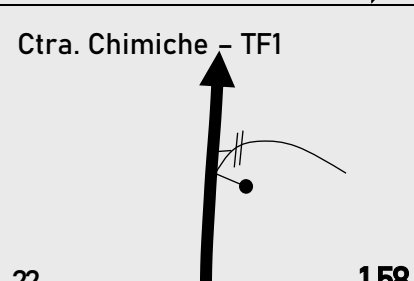


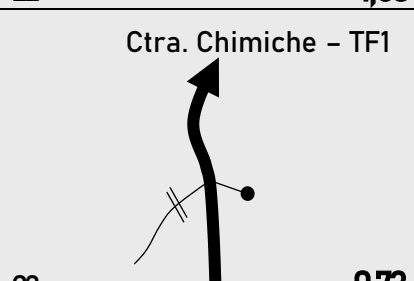


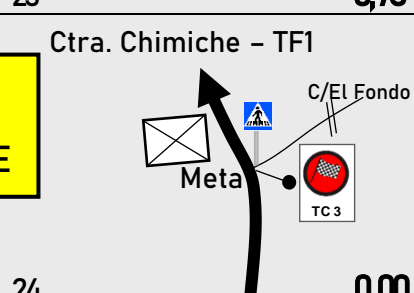



3

Sección 1	TC 3 CISNERA-CHIMICHE	→	CH 3A ENTRADA REAGRUPAMIENTO	Distancia 26,42	Tiempo 35min	Km/h 45,29	Sector 4
---------------------	---------------------------------	---	---	---------------------------	------------------------	----------------------	---------------------------

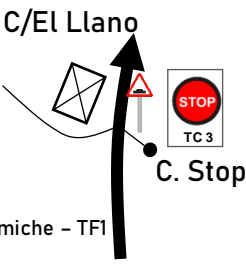

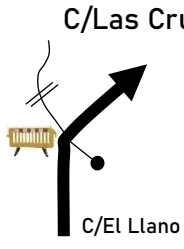

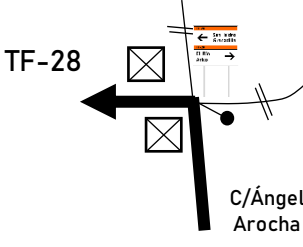
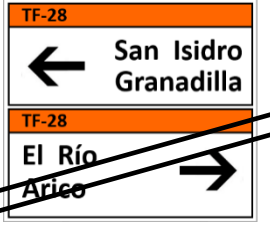
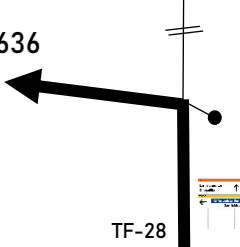

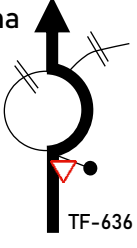
Distancia		DIRECCIÓN	INFORMACIONES	Kms. Regresivos
Total	Parcial			
05,72	00,56	Ctra. El Río - TF1  13 8,42	28°07'53.3"N 16°30'35.0"W 	20,70
07,18	01,46	Ctra. El Río - TF1  14 6,96	28°07'19.9"N 16°29'59.9"W 	19,24
07,92	00,74	Ctra. El Río - TF1  15 6,22	28°07'01.0"N 16°29'44.4"W 	18,50
09,08	01,16	Ctra. El Río - TF1 a La Caleta  16 5,06	28°06'38.7"N 16°29'16.0"W 	17,34
09,64	00,56	Ctra. El Río - TF1  17 4,50	28°06'27.4"N 16°29'27.2"W 	16,78
10,05	00,41	Ctra. El Río - TF1 Finca Los Inciensos  18 4,09	28°06'20.7"N 16°29'33.2"W 	16,37

3

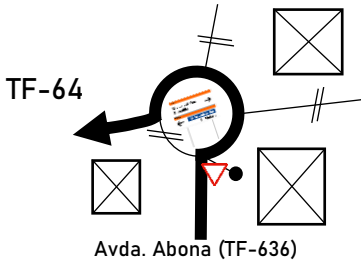

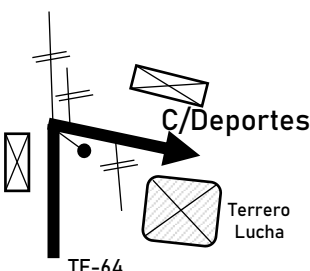

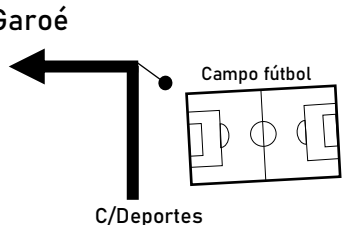
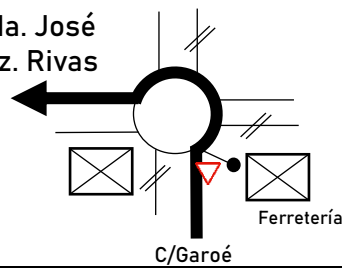
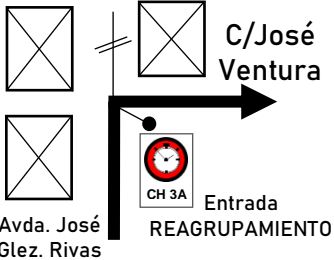

Sección 1	TC 3 CISNERA-CHIMICHE	→	CH 3A ENTRADA REAGRUPAMIENTO	Distancia 26,42	Tiempo 35min	Km/h 45,29	Sector 4
---------------------	---------------------------------	---	---	---------------------------	------------------------	----------------------	---------------------------

Distancia		DIRECCIÓN	INFORMACIONES	Kms. Regresivos
Total	Parcial			
10,46	00,41	 <p>19 3,68</p>	<p>28°06'11.8"N 16°29'40.3"W</p>  <p>CHIMICHE</p> <p> !!! Ctra. El Río x Ctra. Chimiche</p>	15,96
10,52	00,06	 <p>20 3,62</p>	<p>28°06'11.2"N 16°29'42.1"W</p> 	15,90
11,48	00,96	 <p>21 2,66</p>	<p>28°06'30.6"N 16°30'07.6"W</p>  <p> R-20</p>	14,94
12,56	01,08	 <p>22 1,58</p>	<p>28°06'58.5"N 16°30'28.4"W</p>  <p> R-21</p>	13,86
13,41	00,85	 <p>23 0,73</p>	<p>28°07'15.1"N 16°30'49.0"W</p>  <p> R-22</p>	13,01
Meta TC 3 CISNERA-CHIMICHE		 <p>24 0,00</p>	<p>28°07'24.2"N 16°31'13.0"W</p>  <p> R-23  TC 3</p>	12,28

Sección 1	TC 3 CISNERA-CHIMICHE	→	CH 3A ENTRADA REAGRUPAMIENTO	Distancia	Tiempo	Km/h	Sector 4
				26,42	35min	45,29	

Distancia		DIRECCIÓN	INFORMACIONES	Kms. Regresivos
Total	Parcial			
14,34	00,20	25 C/El Llano 	28°07'26.2"N 16°31'19.5"W Control Stop 	12,08
14,65	00,31	26 C/Las Crucitas 	28°07'28.4"N 16°31'30.1"W Corte Carretera	11,77
15,20	00,55	27 C/Ángel Arocha 		11,22
15,92	00,72	28 TF-28 		10,50
16,69	00,77	29 TF-636 		09,73
24,44	07,75	30 Avda. Abona (TF-636) 		01,98

Sección 1	TC 3 CISNERA-CHIMICHE	→	CH 3A ENTRADA REAGRUPAMIENTO	Distancia 26,42	Tiempo 35min	Km/h 45,29	Sector 4
---------------------	---------------------------------	---	---	---------------------------	------------------------	----------------------	---------------------------

Distancia		DIRECCIÓN	INFORMACIONES	Kms. Regresivos
Total	Parcial			
25,33	00,89	31 		01,09
25,48	00,15	32 	 <p>Terrero de Lucha <i>Pollito de la Barriada</i></p>	00,94
25,75	00,27	33 		00,67
26,19	00,44	34 		00,23
26,42	00,23	35 	<p>28°04'42.9"N 16°33'35.5"W</p> <p>Entrada Reagrupamiento</p> 	00,00

REAGRUPAMIENTO

25 min

00,00	00,00	<p>SIEC</p> <p>iglesia</p> <p>REAGRUPAMIENTO</p> <p>CH 3B</p> <p>Salida</p> <p>Entrada ASISTENCIAS</p>	<p>28°04'39.6"N 16°33'32.0"W</p> <p>Salida</p> <p>Reagrupamiento</p> <p>Entrada</p> <p>Asistencias</p> <p>CH 3B</p>	00,00
-------	-------	--	---	-------

ZONA DE ASISTENCIA "A"

35 min

32 **Rallye** *Villa de*
Granadilla
Trofeo Repsol Grupo González Canarias

2º SECCIÓN

Sección 2	CH 3C SALIDA ASISTENCIAS	→	CH 4 Atogo	Distancia 0,98	Tiempo 5min	Km/h 11,76	Sector 5
---------------------	------------------------------------	---	----------------------	--------------------------	-----------------------	----------------------	---------------------------

Distancia		DIRECCIÓN	INFORMACIONES	Kms. Regresivos
Total	Parcial			
00,00	00,00	<p>C/Sta. María de la Cabeza</p> <p>C/Mata</p>	<p>28°04'37.5"N 16°33'33.7"W</p> <p>Salida Asistencias</p>	00,98
00,16	00,16	<p>C/El Saltadero</p> <p>C/Sta. María de la Cabeza</p>		00,82
00,30	00,14	<p>Avda. José Glez. Rivas</p> <p>C/El Saltadero</p>		00,68
00,54	00,24	<p>C/La Zarza</p> <p>Avda. José Glez. Rivas</p>		00,44
00,73	00,19	<p>C/Rosalía de Castro</p> <p>Los Cardones</p>	<p>28°04'32.4"N 16°33'51.0"W</p> <p>Corte Carretera</p>	00,25
00,98	00,25	<p>C/Rosalía de Castro (TF-645)</p>	<p>28°04'28.8"N 16°33'58.9"W</p> <p>Control Horario</p>	00,00

Sección 2	CH 3C SALIDA ASISTENCIAS →	CH 4 Atogo	Distancia 0,98	Tiempo 5min	Km/h 11,76	Sector 5
---------------------	--------------------------------------	----------------------	--------------------------	-----------------------	----------------------	---------------------------

Distancia		DIRECCIÓN	INFORMACIONES	Kms. Regresivos
Total	Parcial			
	+3 min 00,07	<p>TF-645</p>	<p>28°04'27.2"N 16°34'00.7"W</p> <p>Salida TC 4 ATO GO</p>	

TRAMO CRONOMETRADO

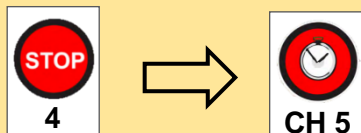
32 Rallye Villa de
Granadilla
Trofeo Repsol Grupo González Canarias

TC4 ATOGO

6,51 km

Interrupción del TC:

En caso de interrupción del TC, nueva hora desde el Control Stop:



Tiempo 25 min
distancia 13,40 km
(32,16 Km/h)

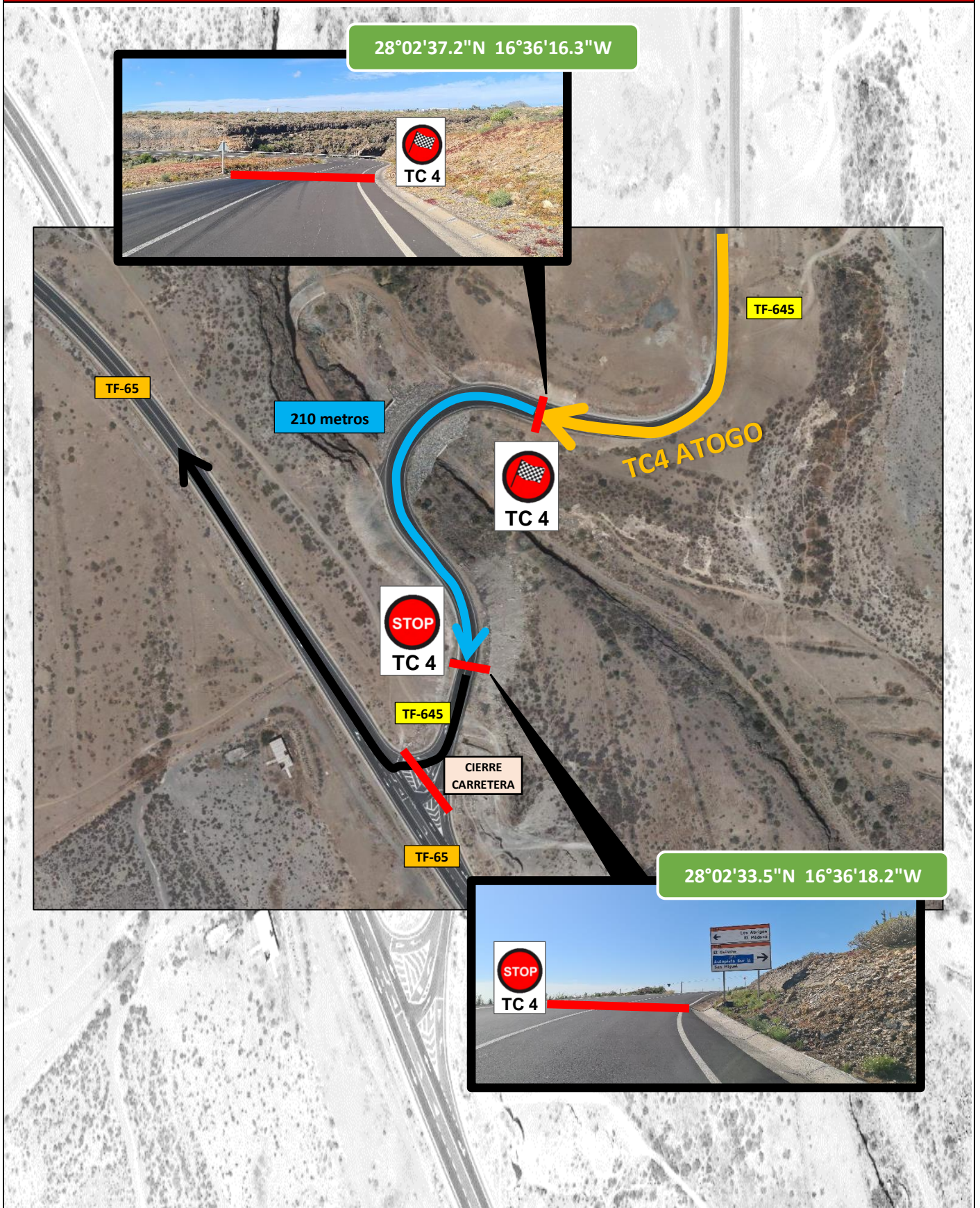
Ruta Alternativa:

En caso de que el tramo sea neutralizado, seguir el recorrido alternativo hasta CH 5 en la página 93

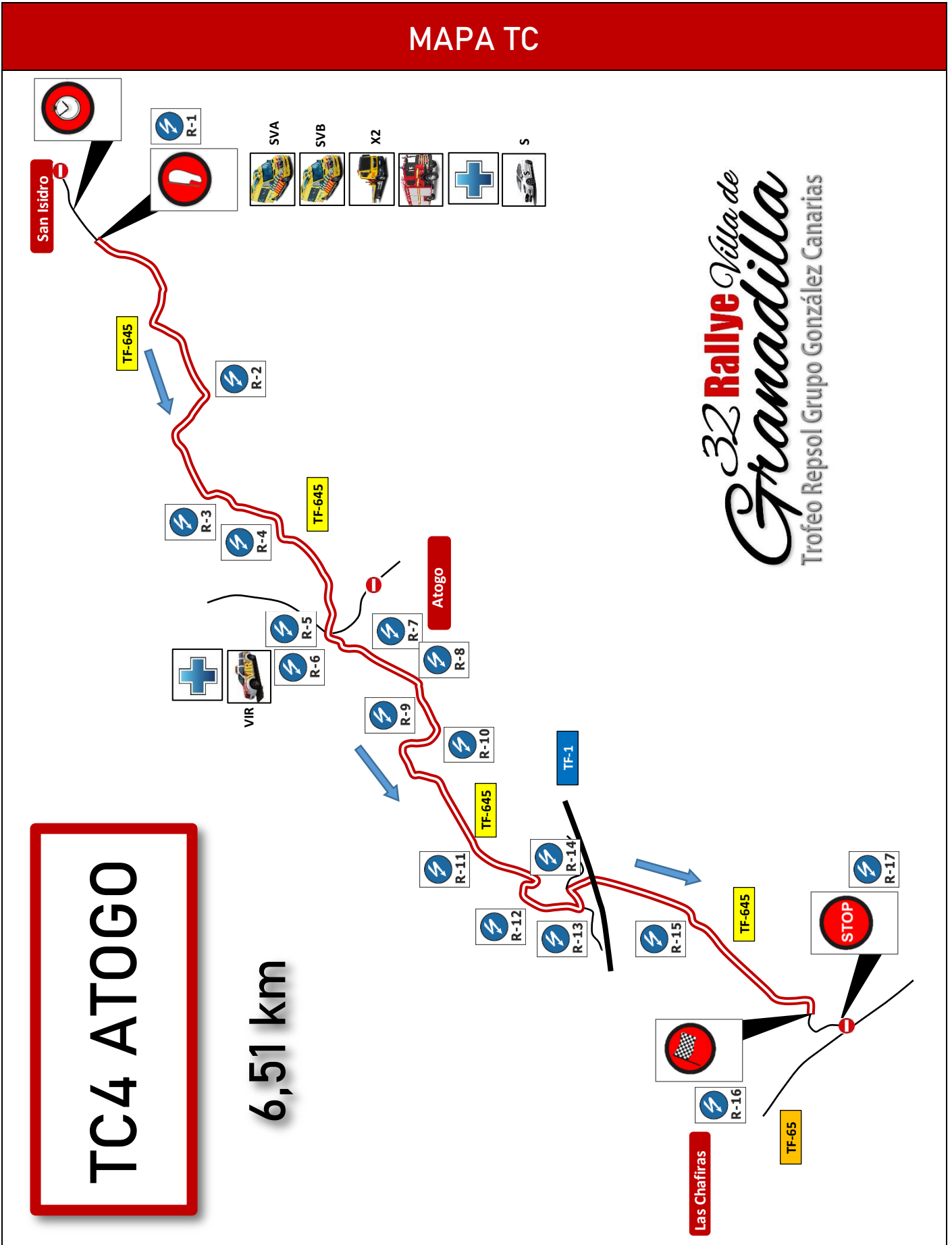
CONTROL HORARIO Y SALIDA



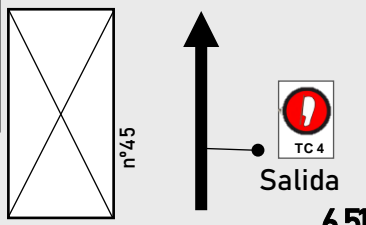


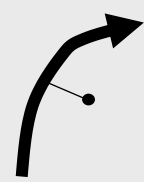

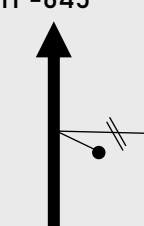

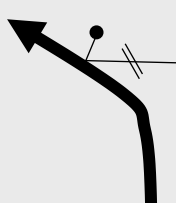

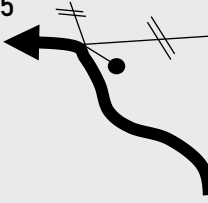

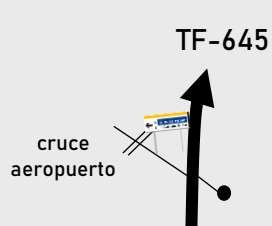

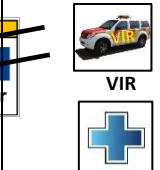
CONTROL DE LLEGADA Y CONTROL STOP



MAPA TC



Sección 2	TC 4 ATOGO	→	CH 5 Frontón	Distancia 20,12	Tiempo 35min	Km/h 34,49	Sector 6
---------------------	---------------	---	-----------------	--------------------	-----------------	---------------	--------------------

Distancia		DIRECCIÓN	INFORMACIONES	Kms. Regresivos
Total	Parcial			
00,00	00,00	TF-645 	28°04'27.2"N 16°34'00.7"W 	 20,12
01,08	01,08	TF-645 	28°04'09.6"N 16°34'29.5"W 	19,04
01,73	00,65	TF-645 	28°04'07.0"N 16°34'46.3"W 	18,39
02,11	00,38	TF-645 	28°03'57.5"N 16°34'53.7"W 	18,01
02,65	00,54	TF-645 	28°03'51.5"N 16°35'09.5"W 	17,47
02,73	00,08	TF-645 cruce aeropuerto 	28°03'49.5"N 16°35'10.9"W 	 17,39

4

Sección 2	TC 4 ATOGO	→	CH 5 Frontón	Distancia 20,12	Tiempo 35min	Km/h 34,49	Sector 6
---------------------	----------------------	---	------------------------	---------------------------	------------------------	----------------------	---------------------------

4

Distancia		DIRECCIÓN	INFORMACIONES	Kms. Regresivos
Total	Parcial			
02,92	00,19	<p>Bar Tamaduste TF-645</p>	<p>28°03'44.4"N 16°35'13.8"W</p> <p>R-7</p>	17,20
03,08	00,16	<p>polideportivo TF-645</p>	<p>28°03'39.8"N 16°35'16.8"W</p> <p>R-8</p>	17,04
03,30	00,22	<p>TF-645</p>	<p>28°03'36.3"N 16°35'23.3"W</p> <p>R-9</p>	16,82
03,44	00,14	<p>TF-645</p>	<p>28°03'35.1"N 16°35'27.9"W</p> <p>R-10</p>	16,68
04,15	00,71	<p>TF-645</p>	<p>28°03'30.1"N 16°35'44.3"W</p> <p>R-11</p>	15,97
04,80	00,65	<p>TF-645 TF-645 km 6</p>	<p>28°03'18.6"N 16°35'57.6"W</p> <p>R-12</p>	15,32

Sección 2	TC 4 ATOGO	→	CH 5 Frontón	Distancia 20,12	Tiempo 35min	Km/h 34,49	Sector 6
---------------------	---------------	---	-----------------	--------------------	-----------------	---------------	--------------------

Distancia		DIRECCIÓN	INFORMACIONES	Kms. Regresivos
Total	Parcial			
04,98	00,18	<p>13 1,53</p>	<p>28°03'12.6"N 16°35'57.5"W</p>	15,14
05,08	00,10	<p>14 1,43</p>	<p>28°03'14.5"N 16°35'54.8"W</p>	15,04
05,71	00,63	<p>15 0,80</p>	<p>28°02'55.4"N 16°35'58.8"W</p>	14,41
Meta TC 4 ATOGO		<p>16 0,00</p>	<p>28°02'37.2"N 16°36'16.3"W</p>	13,61
06,72	00,21	<p>17</p>	<p>28°02'33.5"N 16°36'18.2"W</p> <p>Control Stop</p>	13,40
06,78	00,06	<p>18</p>	<p>28°02'31.7"N 16°36'18.7"W</p> <p>Corte Carretera</p>	13,34

4

Sección 2	TC 4 ATOGO	→	CH 5 Frontón	Distancia 20,12	Tiempo 35min	Km/h 34,49	Sector 6
---------------------	---------------	---	-----------------	--------------------	-----------------	---------------	--------------------

Distancia		DIRECCIÓN	INFORMACIONES	Kms. Regresivos
Total	Parcial			
07,94	01,16	19 	TF-1 Aeropuerto Santa Cruz TF-65 Las Américas San Miguel TF-655 Las Galletas	12,18
08,12	00,18	20 	TF-1 Las Américas Adeje TF-65 Aldea Blanca San Miguel	12,00
08,67	00,55	21 	TF-65 San Miguel Aldea Blanca Hano del Camello	11,45
10,55	01,88	22 	TF-65 San Miguel Granadilla El Teide TF-657 Aldea Blanca Buzanada	09,57
13,08	02,53	23 	REPSOL Las Zocas 	07,04
16,90	03,82	24 	TF-28 Valle San Lorenzo TF-28 Charco del Pino Granadilla El Teide	03,22

Sección 2	TC 4 ATOGO	→	CH 5 Frontón	Distancia 20,12	Tiempo 35min	Km/h 34,49	Sector 6
---------------------	----------------------	---	------------------------	---------------------------	------------------------	----------------------	---------------------------

Distancia		DIRECCIÓN	INFORMACIONES	Kms. Regresivos
Total	Parcial			
18,09	01,19	25 		02,03
19,51	01,42	26 	28°06'38.3"N 16°36'51.4"W Corte Carretera 	00,61
20,12	00,61	27 	28°06'35.9"N 16°37'11.0"W Control Horario 	00,00
	+3 min 00,08	28 	28°06'37.5"N 16°37'13.4"W Salida TC 5 FRONTÓN-MARTELA 	

TRAMO CRONOMETRADO

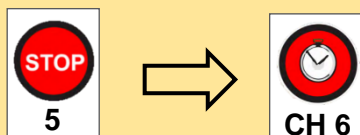
32 Rallye Villa de
Granadilla
Trofeo Repsol Grupo González Canarias

**TC5 FRONTÓN -
MARTELA**

16,58 km

Interrupción del TC:

En caso de interrupción del TC, nueva hora desde el Control Stop:

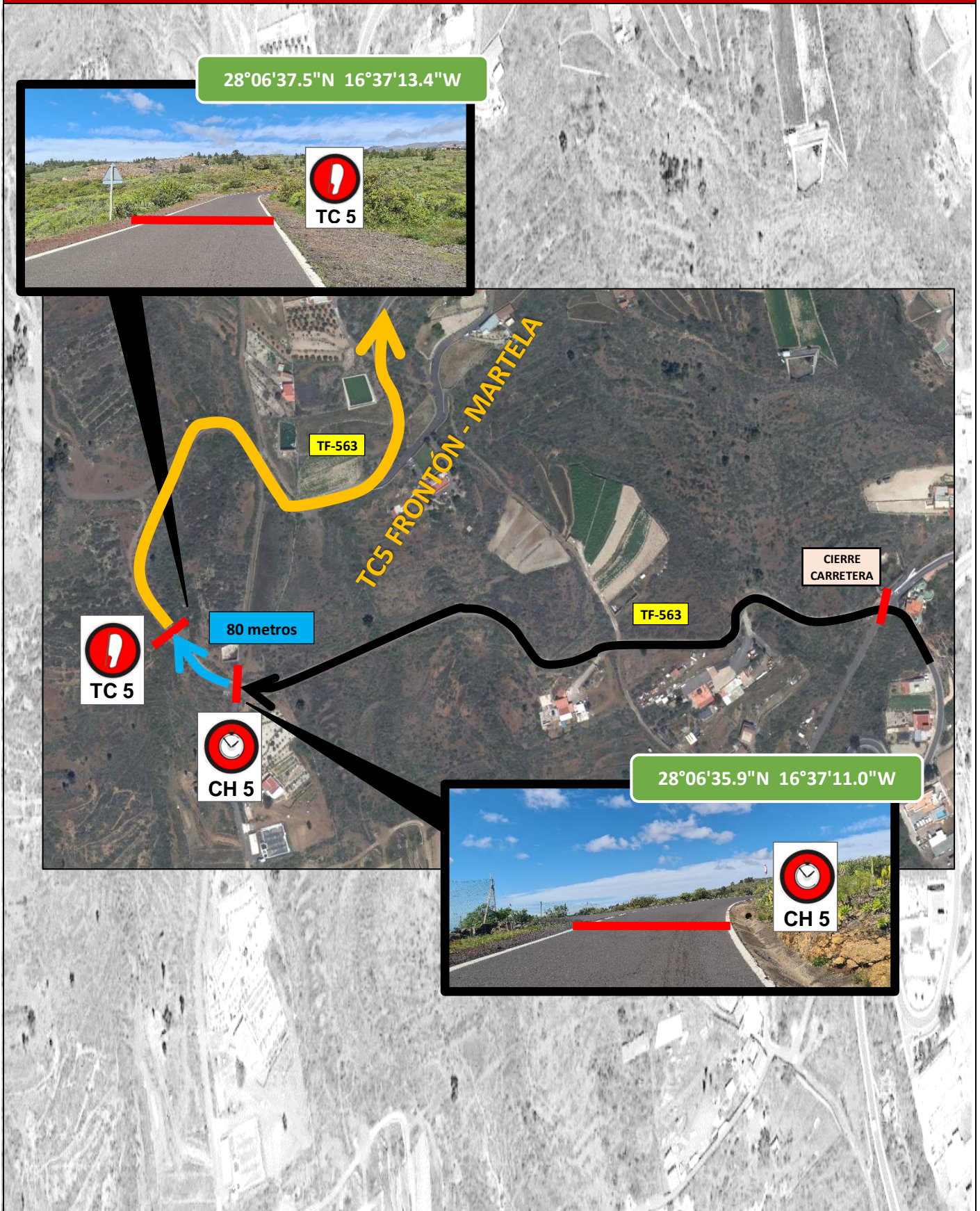


Tiempo 45 min
distancia 35,00 km
(46,67 Km/h)

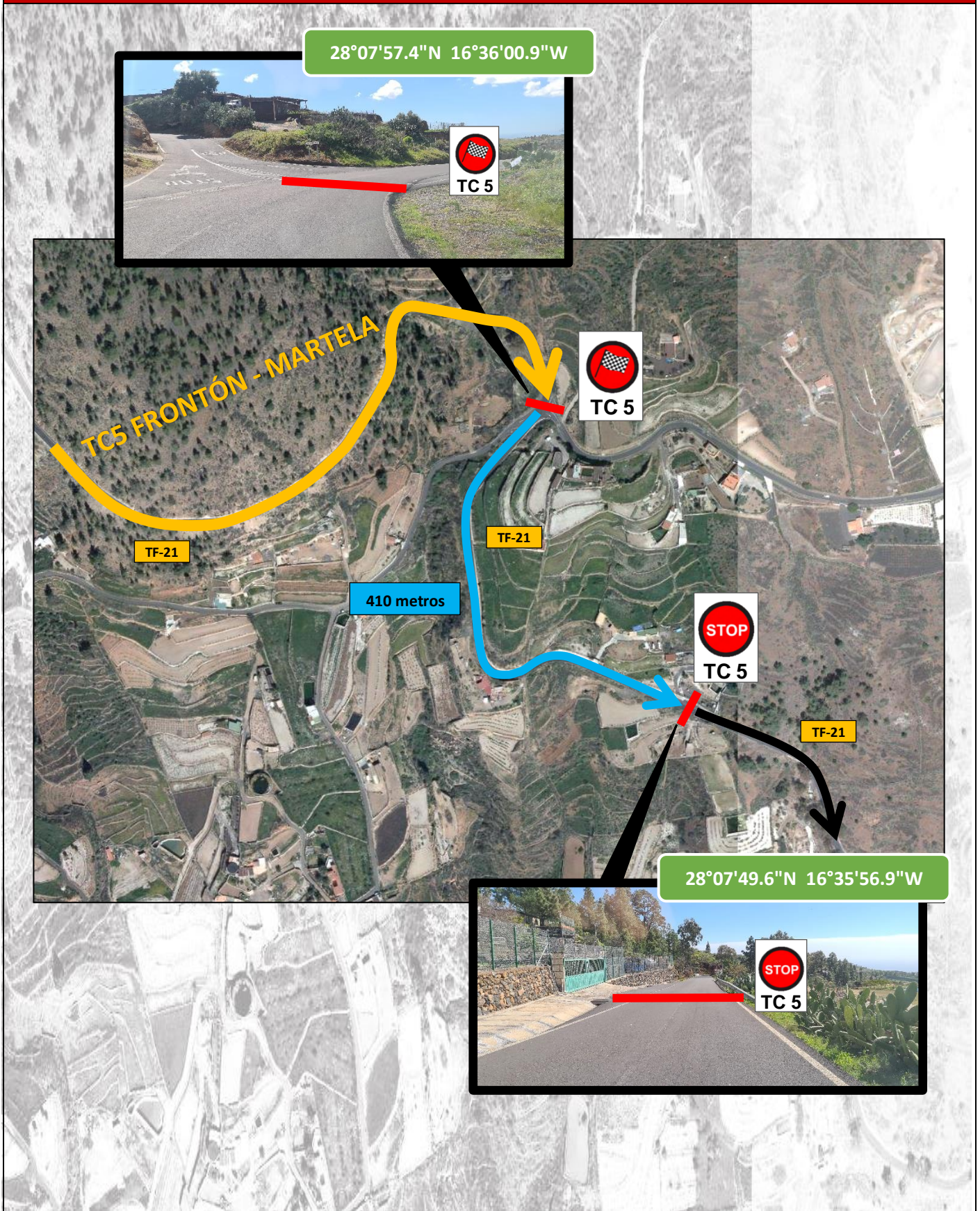
Ruta Alternativa:

En caso de que el tramo sea neutralizado, seguir el recorrido alternativo hasta CH 6 en la página 97

CONTROL HORARIO Y SALIDA



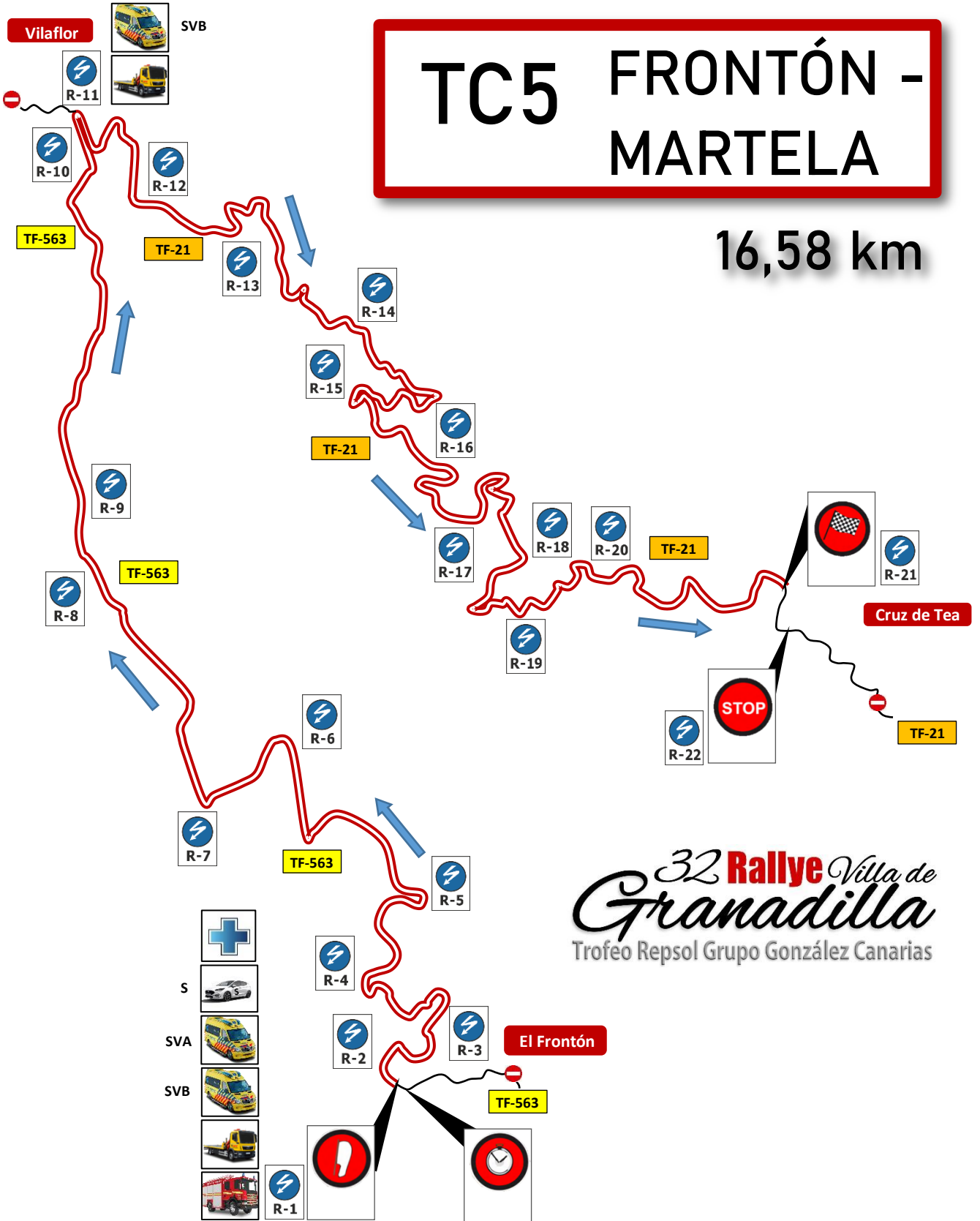
CONTROL DE LLEGADA Y CONTROL STOP



MAPA TC

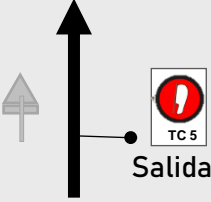


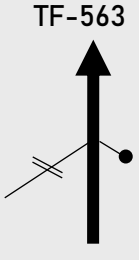

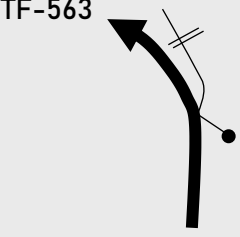

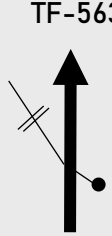

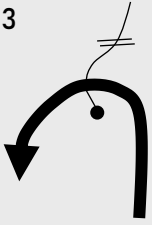

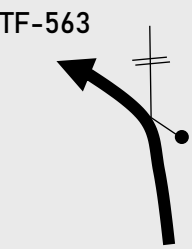

TC5 FRONTÓN - MARTELA

16,58 km



*32 Rallye Villa de
Granadilla*
Trofeo Repsol Grupo González Canarias

Sección 2	TC 5 FRONTÓN-MARTELA	→	CH 6 La Cisnera	Distancia 51,99	Tiempo 65min	Km/h 47,99	Sector 7
---------------------	--------------------------------	---	---------------------------	---------------------------	------------------------	----------------------	---------------------------

Distancia		DIRECCIÓN	INFORMACIONES	Kms. Regresivos SVA,SVB
Total	Parcial			
Salida TC 5 FRONTÓN-MARTELA		TF-563 	28°06'37.5"N 16°37'13.4"W 	 51,99
00,00	00,00			
00,14	00,14	TF-563 	28°06'41.8"N 16°37'13.6"W 	51,85
00,37	00,23	TF-563 	28°06'41.7"N 16°37'06.9"W 	51,62
01,39	01,02	TF-563 	28°06'54.5"N 16°37'18.3"W 	50,60
02,11	00,72	TF-563 	28°07'06.2"N 16°37'08.1"W 	49,88
03,43	01,32	TF-563 	28°07'32.0"N 16°37'31.5"W 	48,56
		6	13,15	

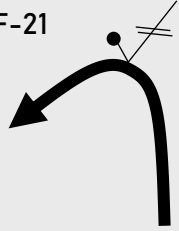








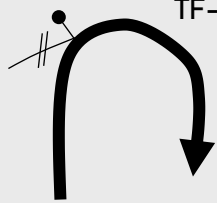


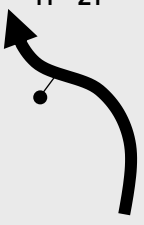


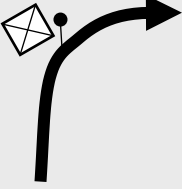


5

Sección 2	TC 5 FRONTÓN-MARTELA	→	CH 6 La Cisnera	Distancia 51,99	Tiempo 65min	Km/h 47,99	Sector 7
---------------------	--------------------------------	---	---------------------------	---------------------------	------------------------	----------------------	---------------------------

5

Distancia		DIRECCIÓN	INFORMACIONES	Kms. Regresivos
Total	Parcial			
04,01	00,58	<p>TF-563 12,57</p>	<p>28°07'23.2"N 16°37'47.3"W</p> <p>R-7</p>	47,98
05,44	01,43	<p>TF-563 11,14</p>	<p>28°08'02.2"N 16°38'08.3"W</p> <p>R-8</p>	46,55
06,39	00,95	<p>TF-563 10,19</p>	<p>28°08'31.2"N 16°38'07.4"W</p> <p>R-9</p>	45,60
07,46	01,07	<p>TF-563 9,12</p>	<p>28°09'02.3"N 16°38'06.3"W</p> <p>R-10</p>	44,53
07,72	00,26	<p>TF-21 TF-563 x TF-21 TF-563 TF-21 8,86</p>	<p>28°09'10.5"N 16°38'08.6"W</p> <p>R-11</p>	<p>SVB</p> <p>44,27</p>
08,54	00,82	<p>TF-21 8,04</p>	<p>28°08'56.9"N 16°37'57.5"W</p> <p>R-12</p>	43,45

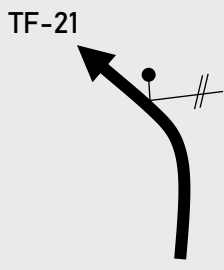





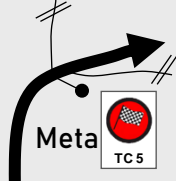



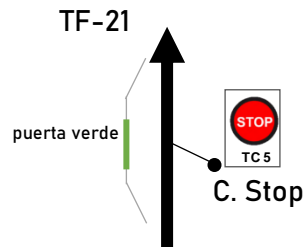


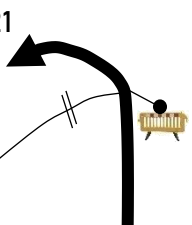

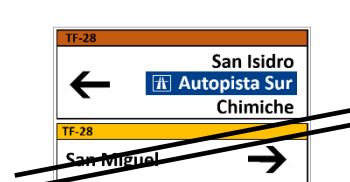
Sección 2	TC 5 FRONTÓN-MARTELA	→	CH 6 La Cisnera	Distancia 51,99	Tiempo 65min	Km/h 47,99	Sector 7
---------------------	--------------------------------	---	---------------------------	---------------------------	------------------------	----------------------	---------------------------

Distancia		DIRECCIÓN	INFORMACIONES	Kms. Regresivos
Total	Parcial			
09,05	00,51	TF-21  13 7,53	28°08'52.6"N 16°37'40.6"W  	42,94
10,43	01,38	TF-21  14 6,15	28°08'37.4"N 16°37'18.5"W  	41,56
11,60	01,17	TF-21  15 4,98	28°08'28.4"N 16°37'19.3"W  	40,39
12,43	00,83	TF-21  16 4,15	28°08'16.1"N 16°37'02.4"W  	39,56
13,16	00,73	TF-21  17 3,42	28°08'11.3"N 16°36'57.6"W  	38,83
13,89	00,73	TF-21  18 2,69	28°08'02.0"N 16°36'49.8"W  	38,10

5

Sección 2	TC 5 FRONTÓN-MARTELA	→	CH 6 La Cisnera	Distancia 51,99	Tiempo 65min	Km/h 47,99	Sector 7
---------------------	--------------------------------	---	---------------------------	---------------------------	------------------------	----------------------	---------------------------

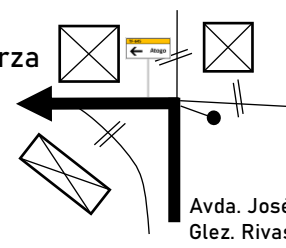
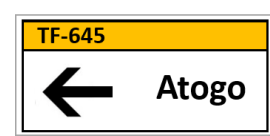
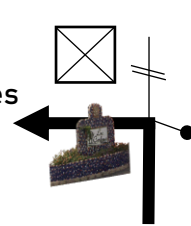

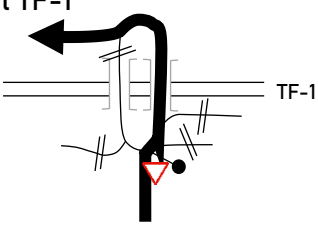
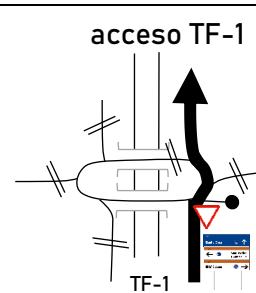
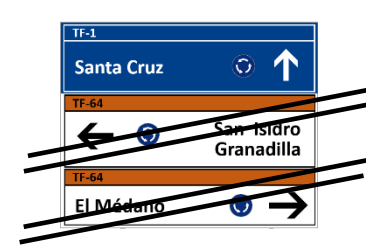
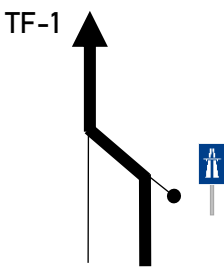

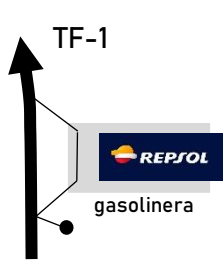

5

Distancia		DIRECCIÓN	INFORMACIONES	Kms. Regresivos
Total	Parcial			
14,61	00,72	TF-21  19 1,97	28°07'53.5"N 16°36'49.4"W  	37,38
15,30	00,69	TF-21  20 1,28	28°08'00.3"N 16°36'31.7"W  	36,69
Meta TC 5 FRONTÓN-MARTELA		a Cruz de Tea TF-21  21 0,00	28°07'57.4"N 16°36'00.9"W   	35,41
16,99	00,41	TF-21  22	28°07'49.6"N 16°35'56.9"W Control Stop  	35,00
17,61	00,62	TF-21  a Cruz de Tea 23	28°07'38.0"N 16°35'43.7"W Corte Carretera	34,38
20,65	03,04	C/El Calvario (TF-28)  TF-21 24		31,34

Sección 2	TC 5 FRONTÓN-MARTELA	CH 6 La Cisnera	Distancia 51,99	Tiempo 65min	Km/h 47,99	Sector 7
---------------------	--------------------------------	---------------------------	---------------------------	------------------------	----------------------	---------------------------

Distancia		DIRECCIÓN	INFORMACIONES	Kms. Regresivos
Total	Parcial			
20,76	00,11	<p>Avda. Fundador Gonzalo Glez. (TF-64)</p> <p>C/El Calvario (TF-28)</p> <p>25</p>		31,23
22,51	01,75	<p>TF-64</p> <p>26</p>		29,48
26,05	03,54	<p>TF-64</p> <p>27</p>		25,94
26,18	00,13	<p>C/Deportes</p> <p>Terrero Lucha</p> <p>TF-64</p> <p>28</p>	<p>Terrero de Lucha <i>Pollito de la Barriada</i></p>	25,81
26,45	00,27	<p>C/Garóe</p> <p>Campo fútbol</p> <p>C/Deportes</p> <p>29</p>		25,54
26,89	00,44	<p>Avda. José Glez. Rivas</p> <p>Ferretería</p> <p>C/Garóe</p> <p>30</p>		25,10

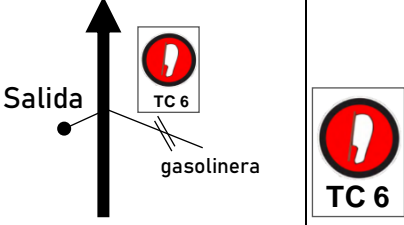
Sección 2	TC 5 FRONTÓN-MARTELA	→	CH 6 La Cisnera	Distancia 51,99	Tiempo 65min	Km/h 47,99	Sector 7
---------------------	-------------------------	---	--------------------	--------------------	-----------------	---------------	--------------------

Distancia		DIRECCIÓN	INFORMACIONES	Kms. Regresivos
Total	Parcial			
27,10	00,21	C/La Zarza  Avda. José Glez. Rivas 31		24,89
27,28	00,18	Los Cardones  32		24,71
28,09	00,81	ramal TF-1  TF-1 33		23,90
28,96	00,87	acceso TF-1  TF-1 34		23,03
29,33	00,37	TF-1  35		22,66
30,85	01,52	TF-1  gasolinera 36	REPSOL Chasnera 	21,14

Sección 2	TC 5 FRONTÓN-MARTELA	→	CH 6 La Cisnera	Distancia	Tiempo	Km/h	Sector 7
				51,99	65min	47,99	

Distancia		DIRECCIÓN	INFORMACIONES	Kms. Regresivos
Total	Parcial			
42,67	11,82	37		09,32
43,02	00,35	38		08,97
43,13	00,11	39		08,86
49,75	06,62	40		02,24
51,52	01,77	41	28°09'35.9"N 16°30'19.4"W Corte Carretera	00,47
51,99	00,47	42	28°09'28.5"N 16°30'27.7"W Control Horario 	00,00

Sección 2	TC 5 FRONTÓN-MARTELA	→	CH 6 La Cisnera	Distancia 51,99	Tiempo 65min	Km/h 47,99	Sector 7
---------------------	--------------------------------	---	---------------------------	---------------------------	------------------------	----------------------	---------------------------

Distancia		DIRECCIÓN	INFORMACIONES	Kms. Regresivos
Total	Parcial			
	+3 min 00,24	<p>TF-28</p> 	<p>28°06'37.5"N 16°37'13.4"W</p> <p>Salida TC 6 CISNERA-CHIMICHE</p>	

TRAMO CRONOMETRADO

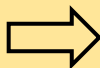
32 Rallye Villa de
Granadilla
Trofeo Repsol Grupo González Canarias

**TC6 CISNERA -
CHIMICHE**

14,14 km

Interrupción del TC:

En caso de interrupción del TC, nueva hora desde el Control Stop:

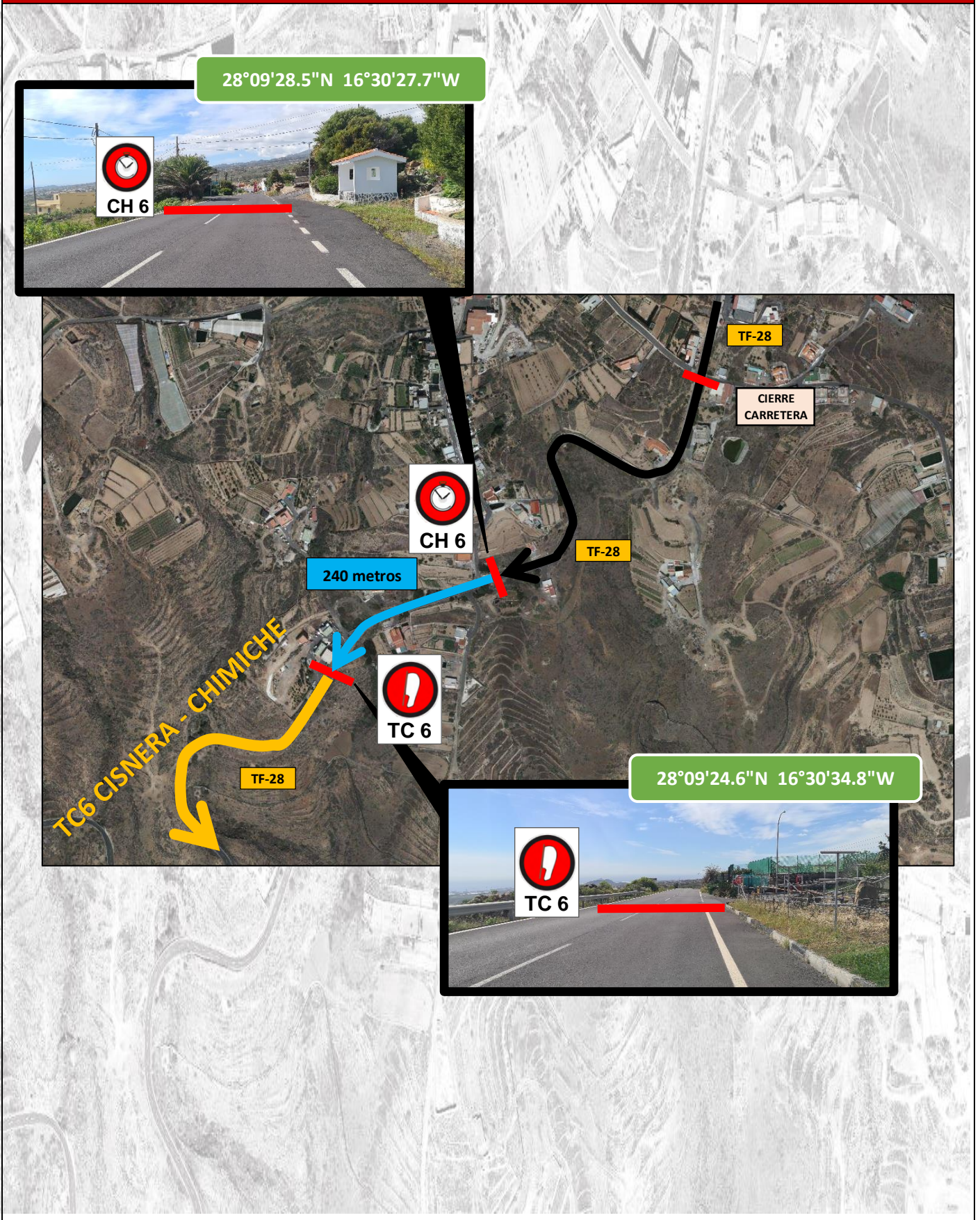


Tiempo 20 min
distancia 12,22 km
(36,66 Km/h)

Ruta Alternativa:

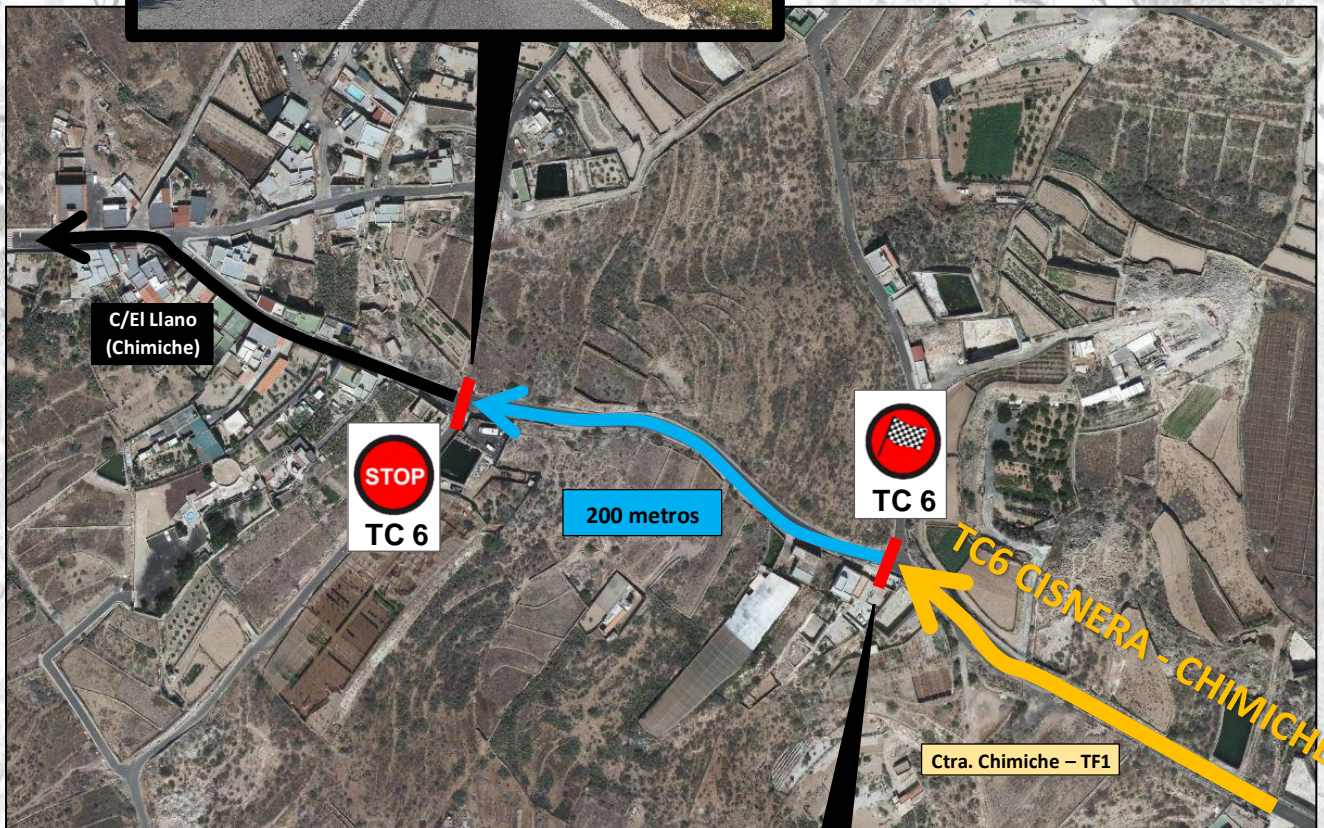

En caso de que el tramo sea neutralizado, seguir el recorrido alternativo hasta CH 6A en la página [102](#)

CONTROL HORARIO Y SALIDA



CONTROL DE LLEGADA Y CONTROL STOP

28°07'26.2"N 16°31'19.5"W



28°07'24.2"N 16°31'13.0"W



MAPA TC



32 Rallye Villa de
Granadilla
Trofeo Repsol Grupo González Canarias

Sección 2	TC 6 CISNERA-CHIMICHE	→	CH 6A ENTRADA REAGRUPAMIENTO	Distancia 26,42	Tiempo 35min	Km/h 45,29	Sector 8
---------------------	---------------------------------	---	---	---------------------------	------------------------	----------------------	---------------------------

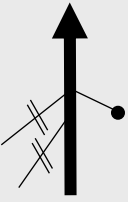

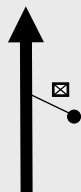

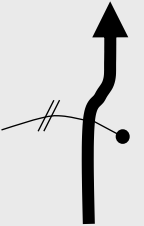

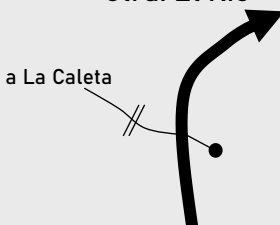





Distancia		DIRECCIÓN	INFORMACIONES	Kms. Regresivos SVA,SVB
Total	Parcial			
00,00	00,00	<p>TF-28</p> <p>Salida</p> <p>gasolinera</p> <p>14,14</p>	<p>28°09'24.6"N 16°30'34.8"W</p> <p>R-1</p> <p>TC 6</p>	<p>26,42</p>
00,78	00,78	<p>TF-28</p> <p>13,36</p>	<p>28°09'17.4"N 16°30'49.2"W</p> <p>R-2</p>	25,64
01,51	00,73	<p>TF-28</p> <p>12,63</p>	<p>28°08'58.0"N 16°30'56.0"W</p> <p>R-3</p>	24,91
02,14	00,63	<p>TF-28</p> <p>12,00</p>	<p>28°08'57.5"N 16°31'08.8"W</p> <p>R-4</p>	24,28
02,51	00,37	<p>TF-28</p> <p>C/ La Quinta</p> <p>11,63</p>	<p>28°08'47.0"N 16°31'14.2"W</p> <p>R-5</p>	23,91
02,98	00,47	<p>TF-28</p> <p>C/ San Bartolomé</p> <p>plaza</p> <p>Iglesia El Río</p> <p>C/ San Bartolomé</p> <p>11,16</p>	<p>28°08'35.8"N 16°31'21.6"W</p> <p>R-6</p>	23,44

6

Sección 2	TC 6 CISNERA-CHIMICHE	→	CH 6A ENTRADA REAGRUPAMIENTO	Distancia 26,42	Tiempo 35min	Km/h 45,29	Sector 8
---------------------	---------------------------------	---	---	---------------------------	------------------------	----------------------	---------------------------

Distancia		DIRECCIÓN	INFORMACIONES	Kms. Regresivos
Total	Parcial			
03,30	00,32	7 C/El Pino TF-28 10,84	28°08'32.3"N 16°31'29.1"W R-7 !!! TF-28 x C/El Pino	23,12
03,46	00,16	8 C/El Pino 10,68	28°08'26.9"N 16°31'28.1"W R-8	22,96
03,63	00,17	9 C/Bastián C/El Pino 10,51	28°08'26.8"N 16°31'22.0"W R-9 C/El Pino x C/Bastián	22,79
03,95	00,32	10 C/Bastián 10,19	28°08'18.1"N 16°31'15.7"W R-10	22,47
04,27	00,32	11 Ctra. El Río - autopista TF1 C/Bastián 9,87	28°08'17.5"N 16°31'07.4"W R-11 C/Bastián x Ctra. El Río - TF1	22,15
05,16	00,89	12 Ctra. El Río - TF1 8,98	28°08'00.6"N 16°30'51.0"W R-12	21,26

Sección 2	TC 6 CISNERA-CHIMICHE	→	CH 6A ENTRADA REAGRUPAMIENTO	Distancia 26,42	Tiempo 35min	Km/h 45,29	Sector 8
---------------------	---------------------------------	---	---	---------------------------	------------------------	----------------------	---------------------------

Distancia		DIRECCIÓN	INFORMACIONES	Kms. Regresivos
Total	Parcial			
05,72	00,56	Ctra. El Río - TF1  13 8,42	28°07'53.3"N 16°30'35.0"W 	20,70
07,18	01,46	Ctra. El Río - TF1  14 6,96	28°07'19.9"N 16°29'59.9"W 	19,24
07,92	00,74	Ctra. El Río - TF1  15 6,22	28°07'01.0"N 16°29'44.4"W 	18,50
09,08	01,16	Ctra. El Río - TF1 a La Caleta  16 5,06	28°06'38.7"N 16°29'16.0"W 	17,34
09,64	00,56	Ctra. El Río - TF1  17 4,50	28°06'27.4"N 16°29'27.2"W 	16,78
10,05	00,41	Ctra. El Río - TF1 Finca Los Inciensos  18 4,09	28°06'20.7"N 16°29'33.2"W 	16,37

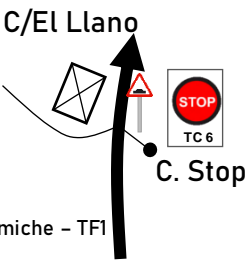

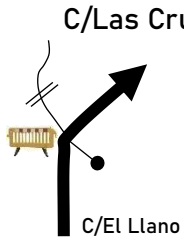

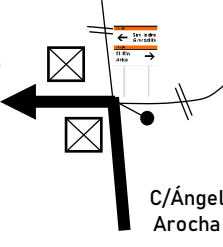
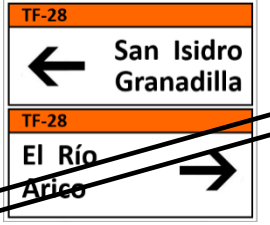
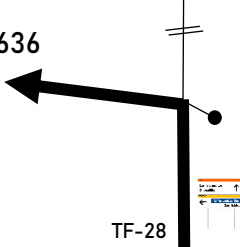
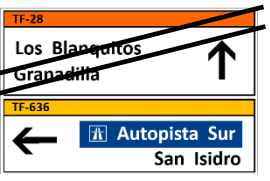
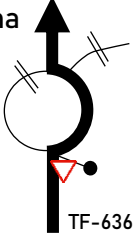
6

Sección 2	TC 6 CISNERA-CHIMICHE	→	CH 6A ENTRADA REAGRUPAMIENTO	Distancia 26,42	Tiempo 35min	Km/h 45,29	Sector 8
---------------------	---------------------------------	---	---	---------------------------	------------------------	----------------------	---------------------------

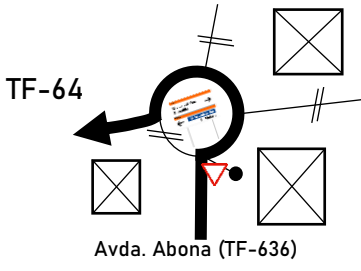

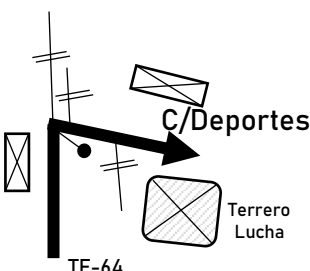

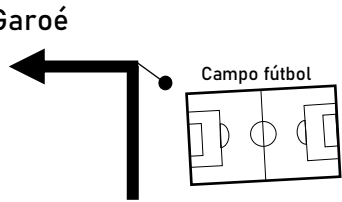
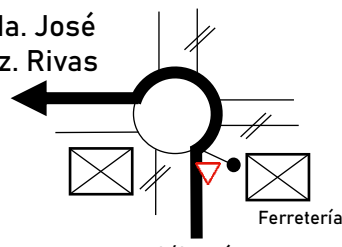
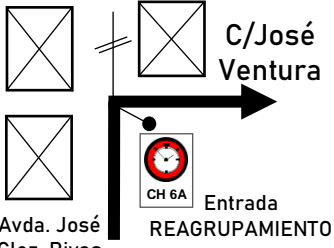

Distancia		DIRECCIÓN	INFORMACIONES	Kms. Regresivos
Total	Parcial			
10,46	00,41	<p>19 3,68</p>	<p>28°06'11.8"N 16°29'40.3"W</p> <p>R-19 !!! Ctra. El Río x Ctra. Chimiche</p>	15,96
10,52	00,06	<p>20 3,62</p>	<p>28°06'11.2"N 16°29'42.1"W</p>	15,90
11,48	00,96	<p>21 2,66</p>	<p>28°06'30.6"N 16°30'07.6"W</p> <p>R-20</p>	14,94
12,56	01,08	<p>22 1,58</p>	<p>28°06'58.5"N 16°30'28.4"W</p> <p>R-21</p>	13,86
13,41	00,85	<p>23 0,73</p>	<p>28°07'15.1"N 16°30'49.0"W</p> <p>R-22</p>	13,01
Meta TC 6 CISNERA-CHIMICHE		<p>24 0,00</p>	<p>28°07'24.2"N 16°31'13.0"W</p> <p>R-23 TC 6</p>	12,28

6

Sección 2	TC 6 CISNERA-CHIMICHE	→	CH 6A ENTRADA REAGRUPAMIENTO	Distancia	Tiempo	Km/h	Sector 8
				26,42	35min	45,29	

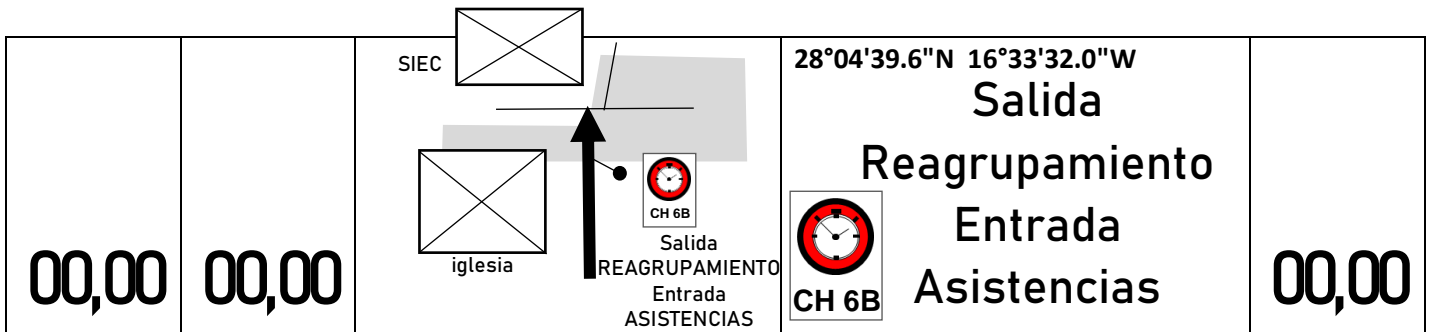
Distancia		DIRECCIÓN	INFORMACIONES	Kms. Regresivos
Total	Parcial			
14,34	00,20	25 C/El Llano  Ctra. Chimiche - TFI	28°07'26.2"N 16°31'19.5"W Control Stop 	12,08
14,65	00,31	26 C/Las Crucitas  C/El Llano	28°07'28.4"N 16°31'30.1"W Corte Carretera	11,77
15,20	00,55	27 C/Ángel Arocha  C/Las Crucitas		11,22
15,92	00,72	28 TF-28  C/Ángel Arocha		10,50
16,69	00,77	29 TF-636  TF-28		09,73
24,44	07,75	30 Avda. Abona (TF-636)  TF-636		01,98

Sección 2	TC 6 CISNERA-CHIMICHE	→	CH 6A ENTRADA REAGRUPAMIENTO	Distancia	Tiempo	Km/h	Sector 8
				26,42	35min	45,29	

Distancia		DIRECCIÓN	INFORMACIONES	Kms. Regresivos
Total	Parcial			
25,33	00,89	31 		01,09
25,48	00,15	32 	 <p>Terrero de Lucha <i>Pollito de la Barriada</i></p>	00,94
25,75	00,27	33 		00,67
26,19	00,44	34 		00,23
26,42	00,23	35 	28°04'42.9"N 16°33'35.5"W Entrada Reagrupamiento 	00,00

REAGRUPAMIENTO

25 min



ZONA DE ASISTENCIA "B"

35 min

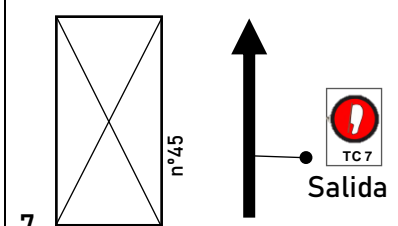

32 **Rallye** *Villa de*
Granadilla
Trofeo Repsol Grupo González Canarias

3º SECCIÓN

Sección 3	CH 6C	→	CH 7	Distancia	Tiempo	Km/h	Sector 9
	SALIDA ASISTENCIAS		Atogo	0,98	5min	11,76	

Distancia		DIRECCIÓN	INFORMACIONES	Kms. Regresivos
Total	Parcial			
00,00	00,00	1 	28°04'37.5"N 16°33'33.7"W Salida Asistencias 	00,98
00,16	00,16	2 		00,82
00,30	00,14	3 		00,68
00,54	00,24	4 		00,44
00,73	00,19	5 	28°04'32.4"N 16°33'51.0"W Corte Carretera	00,25
00,98	00,25	6 	28°04'28.8"N 16°33'58.9"W Control Horario 	00,00

Sección 3	CH 6C SALIDA ASISTENCIAS →	CH 7 Atogo	Distancia 0,98	Tiempo 5min	Km/h 11,76	Sector 9
---------------------	--------------------------------------	----------------------	--------------------------	-----------------------	----------------------	---------------------------

Distancia		DIRECCIÓN	INFORMACIONES	Kms. Regresivos
Total	Parcial			
	+3 min 00,07	<p>TF-645</p> 	<p>28°04'27.2"N 16°34'00.7"W</p> <p>Salida TC 7 ATOGO</p> 	

TRAMO CRONOMETRADO

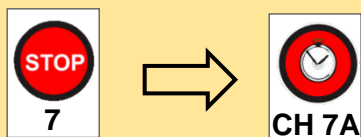
32 Rallye Villa de
Granadilla
Trofeo Repsol Grupo González Canarias

TC7 ATOGO

6,51 km

Interrupción del TC:

En caso de interrupción del TC, nueva hora desde el Control Stop:

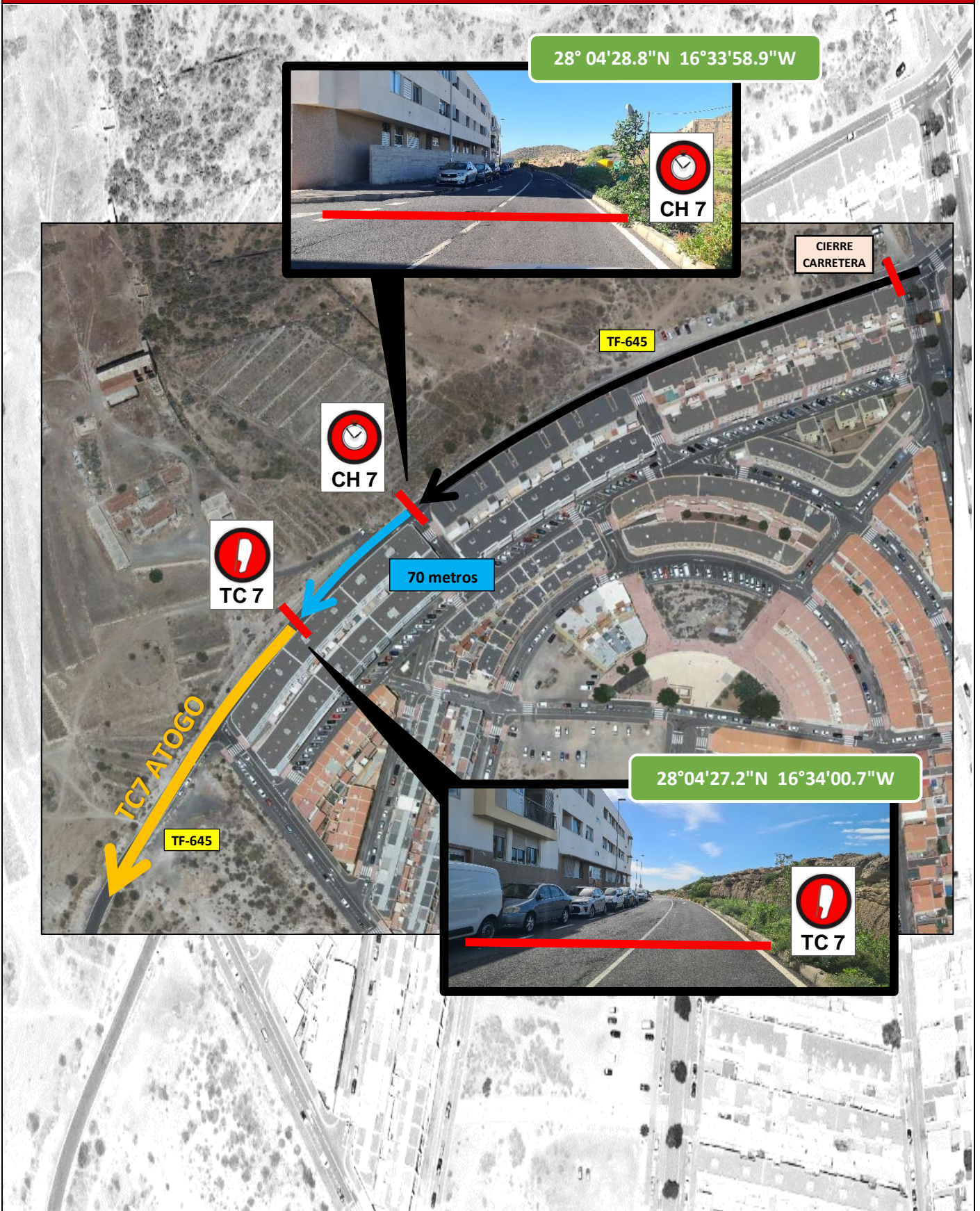


Tiempo 15 min
distancia 9,26 km
(37,04 Km/h)

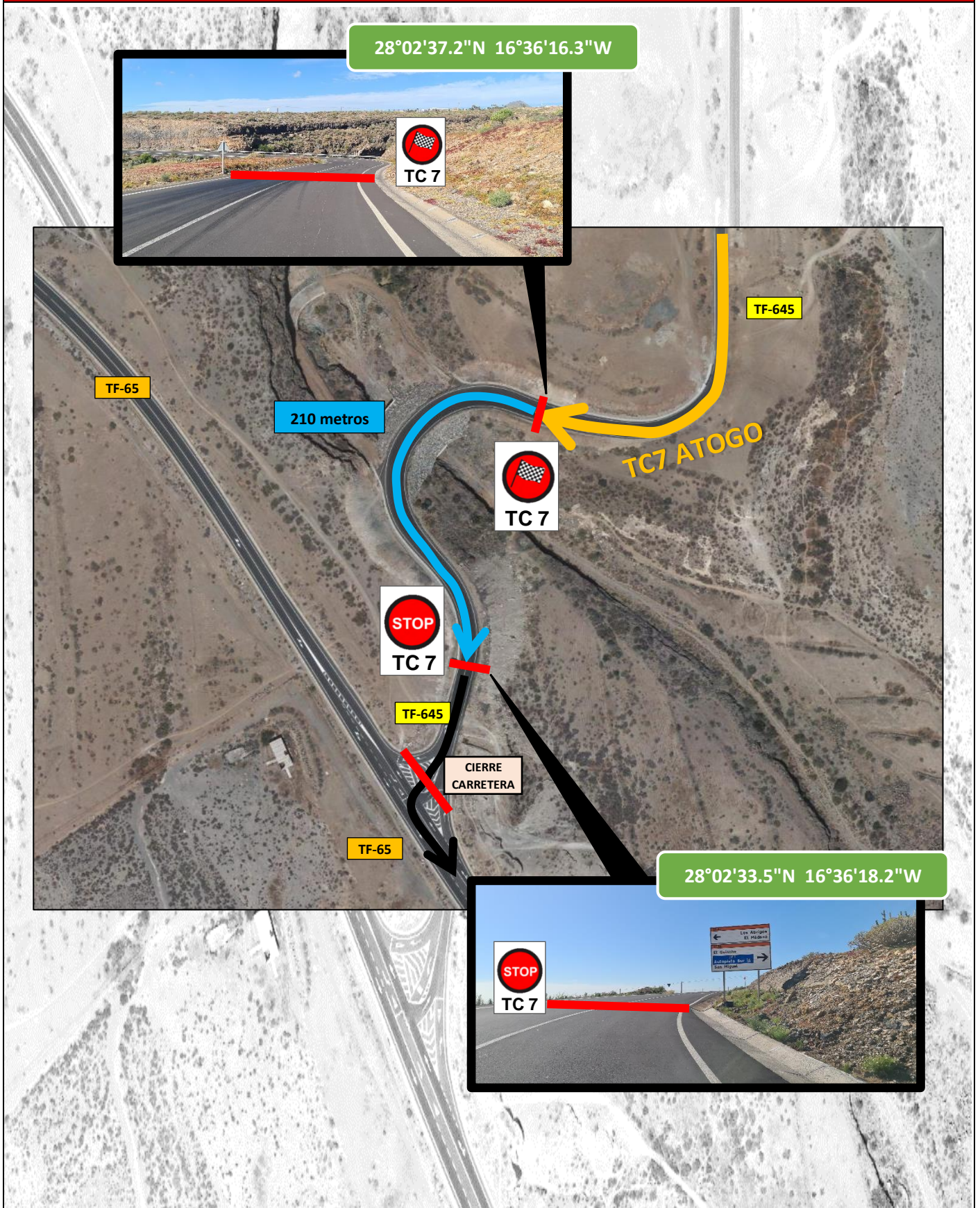
Ruta Alternativa:

En caso de que el tramo sea neutralizado, seguir el recorrido alternativo hasta CH 7A en la página [106](#)

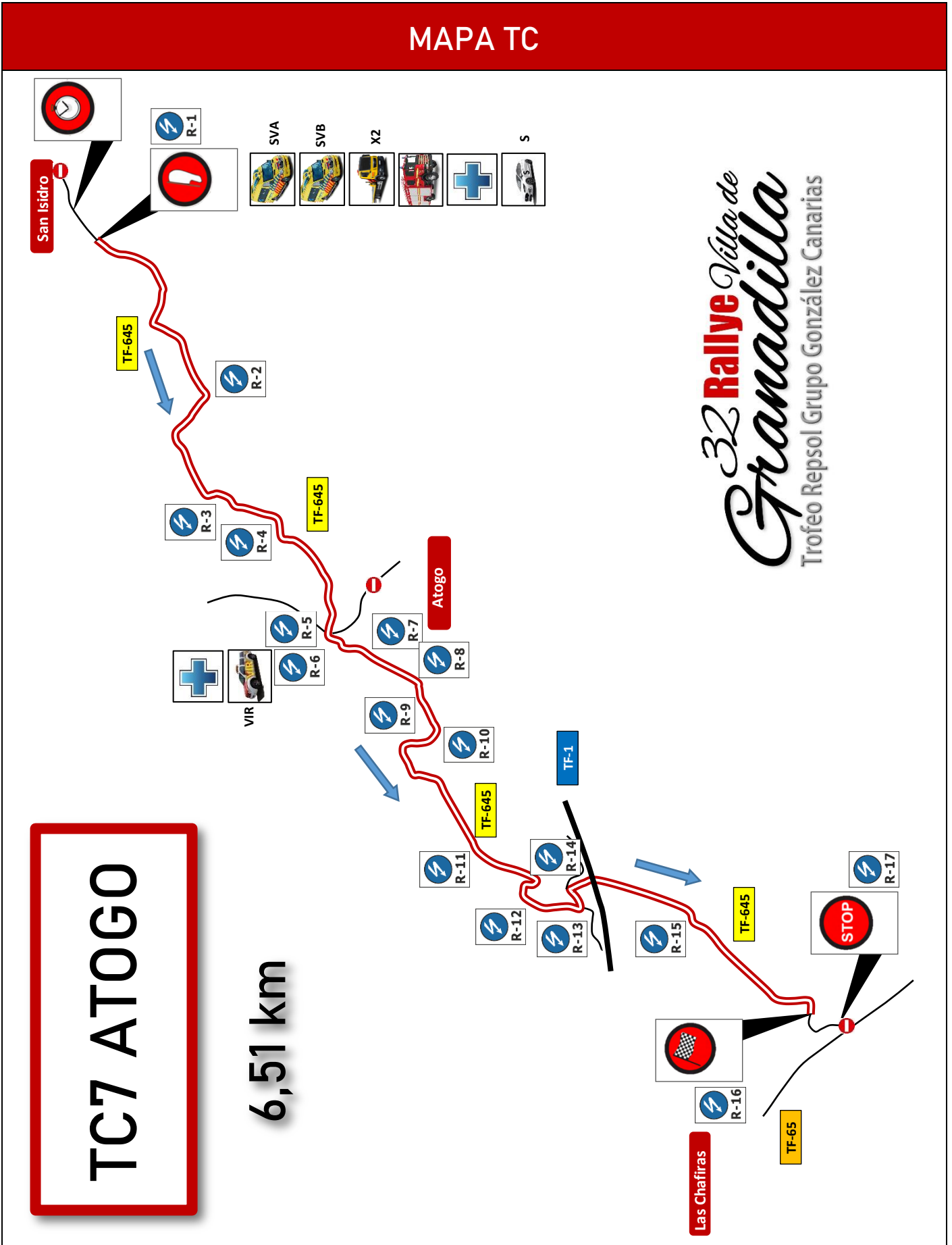
CONTROL HORARIO Y SALIDA



CONTROL DE LLEGADA Y CONTROL STOP



MAPA TC



32º Rallye Villa de
Granadilla
Trofeo Repsol Grupo González Canarias

Sección 3	TC 7 ATOGO	→	CH 7A Fin Rallye El Médano	Distancia 15,98	Tiempo 25min	Km/h 38,35	Sector 10
---------------------	---------------	---	-------------------------------	--------------------	-----------------	---------------	---------------------

Distancia		DIRECCIÓN	INFORMACIONES	Kms. Regresivos	
Total	Parcial				
Salida TC 7 ATOGO					
					00,00
01,08	01,08	2	5,43	R-2	14,90
01,73	00,65	3	4,78	R-3	14,25
02,11	00,38	4	4,40	R-4	13,87
02,65	00,54	5	3,86	R-5	13,33
02,73	00,08	6	3,78	R-6	13,25

7

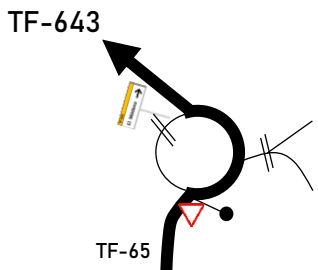


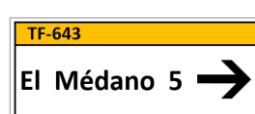

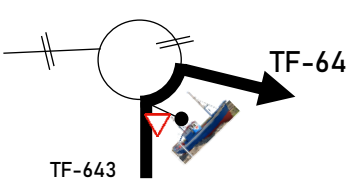
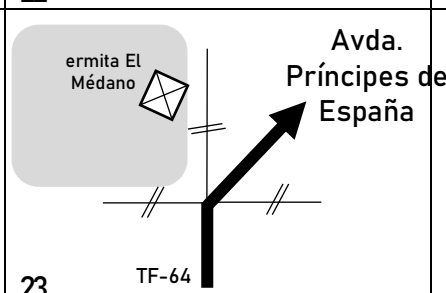
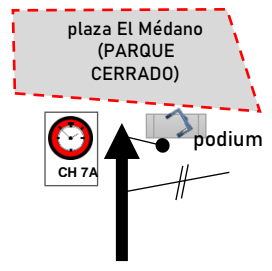

Sección 3	TC 7 ATOGO	→	CH 7A Fin Rallye El Médano	Distancia 15,98	Tiempo 25min	Km/h 38,35	Sector 10
---------------------	---------------	---	-------------------------------	--------------------	-----------------	---------------	---------------------

Distancia		DIRECCIÓN	INFORMACIONES	Kms. Regresivos SVA,SVB
Total	Parcial			
02,92	00,19	<p>7</p>	<p>28°03'44.4"N 16°35'13.8"W</p>	13,06
03,08	00,16	<p>8</p>	<p>28°03'39.8"N 16°35'16.8"W</p>	12,90
03,30	00,22	<p>9</p>	<p>28°03'36.3"N 16°35'23.3"W</p>	12,68
03,44	00,14	<p>10</p>	<p>28°03'35.1"N 16°35'27.9"W</p>	12,54
04,15	00,71	<p>11</p>	<p>28°03'30.1"N 16°35'44.3"W</p>	11,83
04,80	00,65	<p>12</p>	<p>28°03'18.6"N 16°35'57.6"W</p>	11,18

Sección 3	TC 7 ATOGO	→	CH 7A Fin Rallye El Médano	Distancia 15,98	Tiempo 25min	Km/h 38,35	Sector 10
---------------------	---------------	---	-------------------------------	--------------------	-----------------	---------------	---------------------

Distancia		DIRECCIÓN	INFORMACIONES	Kms. Regresivos SVA,SVB
Total	Parcial			
04,98	00,18	<p>13 1,53</p>	<p>28°03'12.6"N 16°35'57.5"W</p> <p>R-13</p>	11,00
05,08	00,10	<p>14 1,43</p>	<p>28°03'14.5"N 16°35'54.8"W</p> <p>R-14</p>	10,90
05,71	00,63	<p>15 0,80</p>	<p>28°02'55.4"N 16°35'58.8"W</p> <p>R-15</p>	10,27
Meta TC 7 ATOGO		<p>16 0,00</p>	<p>28°02'37.2"N 16°36'16.3"W</p> <p>R-16 TC 7</p>	09,47
06,72	00,21	<p>17</p>	<p>28°02'33.5"N 16°36'18.2"W</p> <p>Control Stop</p> <p>R-17</p>	09,26
06,78	00,06	<p>18</p>	<p>28°02'31.7"N 16°36'18.7"W</p> <p>Corte Carretera</p> <p>R-65</p>	09,20

Sección 3	TC 7 ATOGO	→	CH 7A Fin Rallye El Médano	Distancia 15,98	Tiempo 25min	Km/h 38,35	Sector 10
---------------------	---------------	---	-------------------------------	--------------------	-----------------	---------------	---------------------

Distancia		DIRECCIÓN	INFORMACIONES	Kms. Regresivos SVA,SVB
Total	Parcial			
08,55	01,73	19 		07,43
08,97	00,42	20 		11,45
11,60	02,63	21 		09,57
15,16	03,56	22 		07,04
15,78	00,62	23 		00,20
15,98	00,20	24 	28°02'42.2"N 16°32'18.8"W Control Horario 	00,00

Sección 3	TC 7 ATOGO	→	CH 7A Fin Rallye El Médano	Distancia 15,98	Tiempo 25min	Km/h 38,35	Sector 10
---------------------	---------------	---	-------------------------------	--------------------	-----------------	---------------	---------------------

ENTRADA PARQUE CERRADO FIN RALLYE

28°02'41.1"N 16°32'18.7"W



32 **Rallye** *Villa de*
Granadilla
Trofeo Repsol Grupo González Canarias

RECORRIDOS
ALTERNATIVOS

RECORRIDOS ALTERNATIVOS:

de TC1/4 ATOGO
a CH2/5 Frontón _____ Pág. 93

de TC2/5 FRONTÓN-MARTELA
a CH3/6 Cisnera _____ Pág. 97

de TC3/TC6 CISNERA-CHIMICHE
a CH3A/6A Entrada Asistencias _____ Pág. 102

de TC7 ATOGO
a CH7A Fin Rallye El Médano _____ Pág. 106

RECORRIDO ALTERNATIVO

32 Rallye Villa de
Granadilla
Trofeo Repsol Grupo González Canarias

de salida TC1/TC4 ATOGO
a CH2/CH5 FRONTÓN

18,43 km

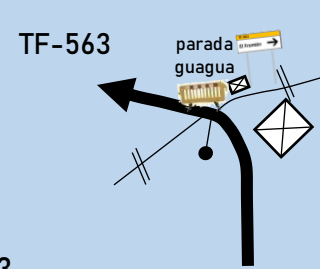
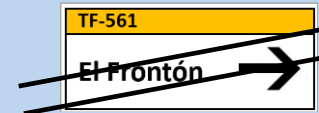
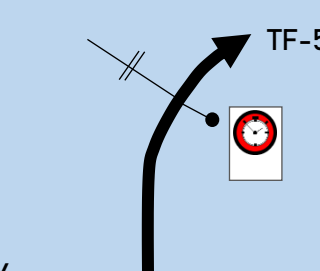

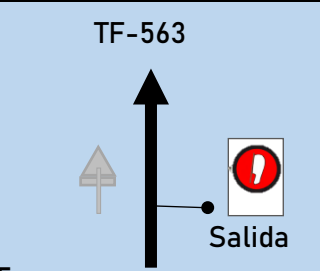

Sección 1/2	TC 1/4 ATOGO	→	CH 2/5 Frontón	Distancia 18,43	Tiempo 35min	Km/h 31,59	Sector 2/6
-----------------------	-----------------	---	-------------------	--------------------	-----------------	---------------	----------------------

Distancia		DIRECCIÓN	INFORMACIONES	Kms. Regresivos
Total	Parcial			
00,00	00,00	<p>TF-645</p> <p>1</p>	<p>28°04'27.2"N 16°34'00.7"W</p> <p>Salida TC 1/4 ATOGO</p> <p>TC 1/4 R-1 SVA,SVB</p>	18,43
00,31	00,31	<p>Los Cardones</p> <p>2</p>	<p>Los Cardones</p>	18,12
01,12	00,81	<p>TF-1 hacia TF-1</p> <p>3</p>	<p>TF-1 Aeropuerto Sur Los Cristianos →</p>	17,31
01,49	00,37	<p>TF-1</p> <p>4</p>		16,94
06,13	04,69	<p>TF-1 Salida 62 San Miguel / Los Abrigos / TF-65</p> <p>5</p>	<p>TF-1 62 San Miguel Los Abrigos TF-65</p>	12,30
06,27	00,14	<p>hacia Los Abrigos hacia San Miguel</p> <p>6</p>	<p>Los Abrigos cambio de sentido San Miguel</p>	12,16

Sección 1/2	TC 1/4 ATOGO	→	CH 2/5 Frontón	Distancia 18,43	Tiempo 35min	Km/h 31,59	Sector 2/6
-----------------------	-----------------	---	-------------------	--------------------	-----------------	---------------	----------------------

Distancia		DIRECCIÓN	INFORMACIONES	Kms. Regresivos
Total	Parcial			
06,44	00,17	7 		11,99
06,98	00,54	8 		11,45
08,86	01,88	9 		09,57
11,39	02,53	10 	REPSOL Las Zocas 	07,04
15,21	03,82	11 		03,22
16,40	01,19	12 		02,03

Sección 1/2	TC 1/4 ATOGO	→	CH 2/5 Frontón	Distancia 18,43	Tiempo 35min	Km/h 31,59	Sector 2/6
-----------------------	-----------------	---	-------------------	--------------------	-----------------	---------------	----------------------

Distancia		DIRECCIÓN	INFORMACIONES	Kms. Regresivos
Total	Parcial			
17,82	01,42	TF-563  13	28°06'38.3"N 16°36'51.4"W Corte Carretera 	00,61
18,43	00,61	 14	28°06'35.9"N 16°37'11.0"W Control Horario 	00,00
00,24		TF-563  15	28°06'37.5"N 16°37'13.4"W Salida TC 2/5 FRONTÓN-MARTELA 	

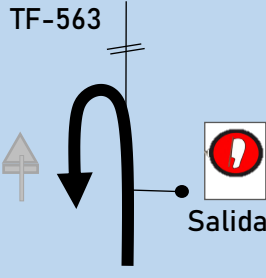

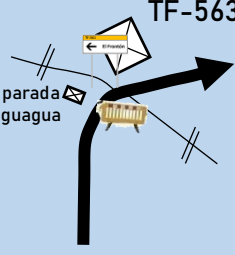
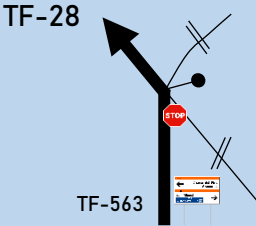
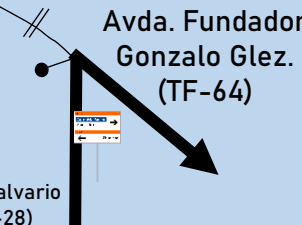
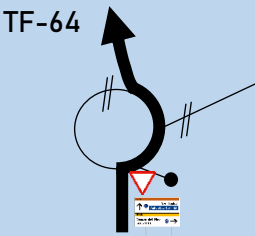
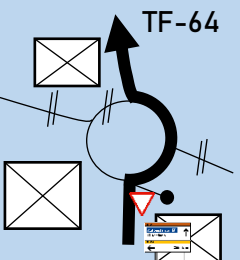
RECORRIDO ALTERNATIVO

32 Rallye Villa de
Granadilla
Trofeo Repsol Grupo González Canarias

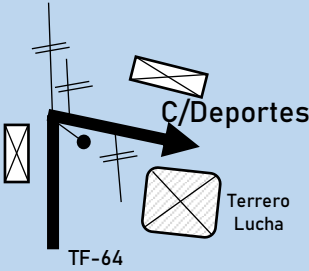

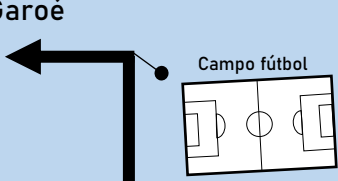
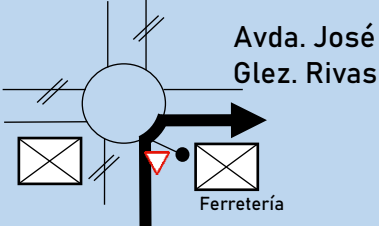
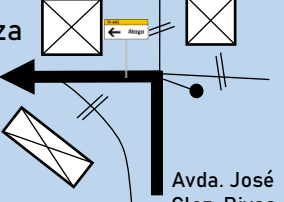
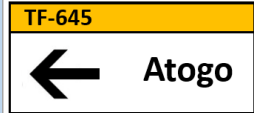
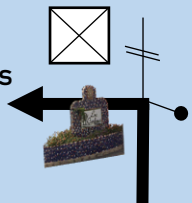

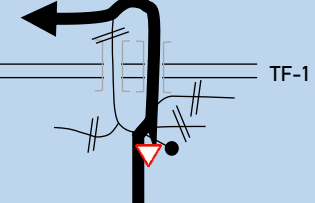
de salida TC2/TC5
FRONTÓN-MARTELA
a CH3/CH6 CISNERA

37,86 km

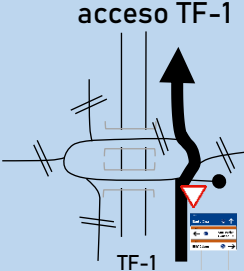
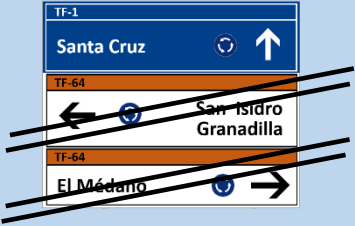
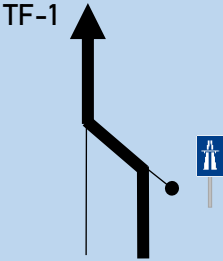

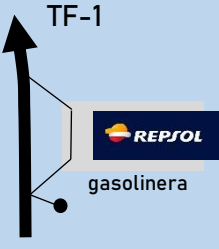



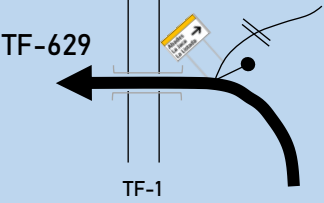

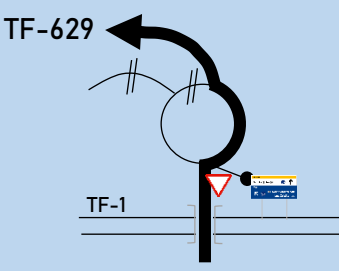

Sección 1/2	TC 2/5 FRONTÓN-MARTELA	→	CH 3/6 La Cisnera	Distancia 37,86	Tiempo 65min	Km/h 34,95	Sector 3/7
-----------------------	----------------------------------	---	-----------------------------	---------------------------	------------------------	----------------------	-----------------------------

Distancia		DIRECCIÓN	INFORMACIONES	Kms. Regresivos
Total	Parcial			
00,00	00,00	TF-563 	28°06'37.5"N 16°37'13.4"W Salida TC 2/5 FRONTÓN-MARTELA 	37,86
00,69	00,69	TF-563 	TF-561 El Frontón	37,17
02,09	01,40	TF-28 	TF-28 Charco del Pino Granadilla San Miguel Autopista Sur	35,77
06,63	04,54	Avda. Fundador Gonzalo Glez. (TF-64) 	TF-64 Autopista Sur San Isidro TF-28 Chimiche	31,23
08,38	01,75	TF-64 	TF-64 San Isidro Autopista Sur TF-647 Charco del Pino Las Zocas	29,48
11,92	03,54	TF-64 	TF-64 Autopista Sur El Médano TF-636 Chimiche	25,94

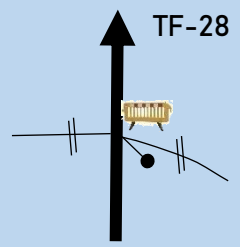
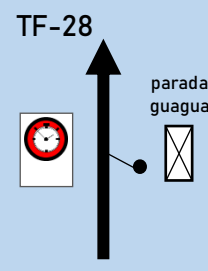
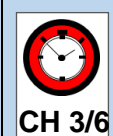
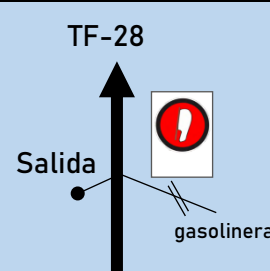

Sección 1/2	TC 2/5 FRONTÓN-MARTELA	→	CH 3/6 La Cisnera	Distancia 37,86	Tiempo 65min	Km/h 34,95	Sector 3/7
-----------------------	----------------------------------	---	-----------------------------	---------------------------	------------------------	----------------------	-----------------------------

Distancia		DIRECCIÓN	INFORMACIONES	Kms. Regresivos
Total	Parcial			
12,05	00,13	7 	 Terrero de Lucha <i>Pollito de la Barriada</i>	25,81
12,32	00,27	8 		25,54
12,76	00,44	9 		25,10
12,97	00,21	10 		24,89
13,15	00,18	11 	 Los Cardones	24,71
13,96	00,81	12 		23,90

Sección 1/2	TC 2/5 FRONTÓN-MARTELA	→	CH 3/6 La Cisnera	Distancia 37,86	Tiempo 65min	Km/h 34,95	Sector 3/7
-----------------------	---------------------------	---	----------------------	--------------------	-----------------	---------------	----------------------

Distancia		DIRECCIÓN	INFORMACIONES	Kms. Regresivos
Total	Parcial			
14,83	00,87	13 		23,03
15,20	00,37	14 		22,66
16,72	01,52	15 	REPSOL Chasnera 	21,14
28,54	11,82	16 		09,32
28,89	00,35	17 		08,97
29,00	00,11	18 		08,86

Sección 1/2	TC 2/5 FRONTÓN-MARTELA	→	CH 3/6 La Cisnera	Distancia 37,86	Tiempo 65min	Km/h 34,95	Sector 3/7
-----------------------	----------------------------------	---	-----------------------------	---------------------------	------------------------	----------------------	-----------------------------

Distancia		DIRECCIÓN	INFORMACIONES	Kms. Regresivos
Total	Parcial			
35,62	06,62	19 	28°09'35.9"N 16°30'19.4"W Corte Carretera	02,24
37,86	02,24	20 	28°09'28.5"N 16°30'27.7"W Control Horario 	00,00
00,00		21 	28°06'37.5"N 16°37'13.4"W Salida TC 3/6 CISNERA-CHIMICHE 	

RECORRIDO ALTERNATIVO

32 Rallye Villa de
Granadilla
Trofeo Repsol Grupo González Canarias

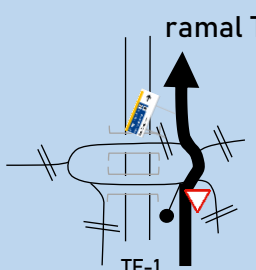

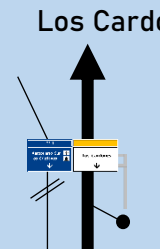


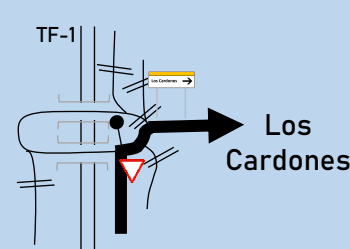
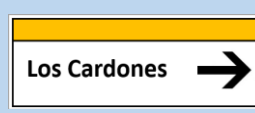
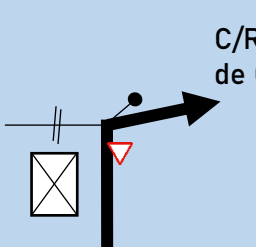
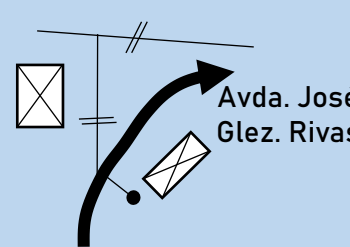
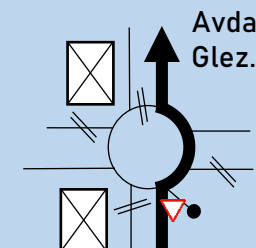
de salida TC3/TC6
CISNERA-CHIMICHE
a CH3A/CH6A
entrada reagrupamiento

25,18 km

Sección 1/2	TC 3/6 CISNERA-CHIMICHE	→	CH 3A/6A entrada reagrup.	Distancia 25,18	Tiempo 35min	Km/h 43,17	Sector 4/8
-----------------------	-----------------------------------	---	-------------------------------------	--------------------	-----------------	---------------	-----------------------------

Distancia		DIRECCIÓN	INFORMACIONES	Kms. Regresivos
Total	Parcial			
00,00	00,00	<p>TF-28</p> <p>Salida gasolinera</p>	<p>28°09'24.6"N 16°30'34.8"W</p> <p>Salida TC 3/6 CISNERA-CHIMICHE</p>	25,18
00,70	00,70	<p>TF-28</p>		24,48
02,41	01,71	<p>TF-629</p> <p>TF-28</p>		22,77
08,97	06,56	<p>TF-1</p> <p>acceso TF-1</p> <p>TF-629</p>		16,21
09,23	00,26	<p>TF-1</p>		15,95
22,20	12,97	<p>TF-1</p> <p>Salida 55 San Isidro / El Médano / TF-64</p>		02,98

Sección 1/2	TC 3/6 CISNERA-CHIMICHE	→	CH 3A/6A entrada reagrup.	Distancia 25,18	Tiempo 35min	Km/h 43,17	Sector 4/8
-----------------------	----------------------------	---	------------------------------	--------------------	-----------------	---------------	----------------------

Distancia		DIRECCIÓN	INFORMACIONES	Kms. Regresivos
Total	Parcial			
22,92	00,72	7 	 mantener carril derecho	02,26
23,55	00,63	8 	 	01,63
23,78	00,23	9 		01,40
24,62	00,84	10 		00,56
24,75	00,13	11 		00,43
24,97	00,22	12 		00,21

Sección 1/2	TC 3/6 CISNERA-CHIMICHE	→	CH 3A/6A entrada reagrup.	Distancia 25,18	Tiempo 35min	Km/h 43,17	Sector 4/8
-----------------------	-----------------------------------	---	-------------------------------------	---------------------------	------------------------	----------------------	-----------------------------

Distancia		DIRECCIÓN	INFORMACIONES	Kms. Regresivos
Total	Parcial			
25,18	00,21	<p>13 Avda. José Glez. Rivas</p> <p>C/José Ventura</p> <p>Entrada REAGRUPAMIENTO</p>	<p>28°04'42.9"N 16°33'35.5"W</p> <p>Entrada Reagrupamiento</p>	00,00

RECORRIDO ALTERNATIVO

32 Rallye Villa de
Granadilla
Trofeo Repsol Grupo González Canarias

de salida TC7 ATOGO
a CH7A
FIN RALLYE EL MÉDANO

5,50 km

Sección 3	TC 7 ATOGO	→	CH 7A Fin Rallye El Médano	Distancia 5,50	Tiempo 25min	Km/h 13,20	Sector 10
---------------------	---------------	---	-------------------------------	-------------------	-----------------	---------------	---------------------

00,00	00,00	1	<p>TF-645</p> <p>Salida</p>	<p>28°04'27.2"N 16°34'00.7"W</p> <p>Salida TC 7 ATOGO</p> <p>SVA,SVB</p>	5,50
00,31	00,31	2	<p>Los Cardones</p>	<p>Los Cardones</p>	5,19
01,12	00,81	3	<p>ramal TF-1</p> <p>TF-1</p>		4,38
01,99	00,87	4	<p>TF-1</p> <p>TF-64</p>		3,51
04,65	02,66	5	<p>TF-64</p>		00,85
05,30	00,65	6	<p>ermita El Médano</p> <p>Avda. Príncipes de España</p> <p>TF-64</p>		00,20

Sección 3	TC 7 ATOGO	→	CH 7A Fin Rallye El Médano	Distancia 5,50	Tiempo 25min	Km/h 13,20	Sector 10
---------------------	---------------	---	-------------------------------	-------------------	-----------------	---------------	---------------------

05,50	00,20	7		28°02'42.2"N 16°32'18.8"W		00,00
				Control Horario		

ENTRADA PARQUE CERRADO FIN RALLYE

28°02'41.1"N 16°32'18.7"W



OK

MOSTRAR EN CASO DE NO NECESITAR ASISTENCIA MÉDICA

Teléfono Dirección de Carrera: 638 537 780

SOS

MOSTRAR EN CASO DE SI NECESITAR ASISTENCIA MÉDICA

Teléfono Dirección de Carrera: 638 537 780